

COMUNE DI ALBANO SANT'ALESSANDRO
ASSESSORATO ALL'URBANISTICA, EDILIZIA, LAVORI PUBBLICI E
GESTIONE DEL PATRIMONIO

VARIANTE01_PGT

PIANO DEI SERVIZI

PS_2_1 CARTA DEI SERVIZI: CATALOGO DEI SERVIZI ESISTENTI

DEFINITIVO

PS_2_1_CATver01

modificato a seguito dell'accoglimento delle osservazioni

progettisti

ARCH. MARCO MINELLI

ARCH. MATTEO RIVA

V.A.S._paesaggio_coordinamento generale

ARCH. GIANLUCA DELLA MEA

ALBANO SANT'ALESSANDRO
VARIANTE01

PGT PIANO DI GOVERNO DEL TERRITORIO





PGT

ALBANO SANT'ALESSANDRO
PIANO DI GOVERNO DEL TERRITORIO **VARIANTE 01**

ISTRUZIONE DI BASE



sezione	Nome del campo	Elementi Descrittivi
IDENTIFICAZIONE	DENOMINAZIONE	SCUOLA PRIMARIA DI VIA DANTE ALIGHIERI
	ID	1.02.0001
	GRUPPO DI SERVIZIO	Istruzione di base
	TIPOLOGIA DI SERVIZIO	Scuola Primaria
	INTERESSE	Urbano
	INDIRIZZO	Via Dante Alighieri n. 5
	INDIRIZZO WEB	www.icalbano.it
	FOGLIO	5
	MAPPALE	4175
	SUB	-
LOCALIZZAZIONE	COMPATIBILITA' CON LE FUNZIONI AL CONTERNO	C
	INTEGRAZIONE COL CONTESTO	SI
	SERVIZI CONTIGUI	5.02.0018 - Ufficio Poste Italiane 1.03.0002 - Scuola Secondaria 8.02.0156 - Parcheggio di Via Conti Albani 0.00.0000 - Parcheggi di Via Dante Alighieri
	CAPOLUOGO / FRAZIONE	Capoluogo
	BACINO D'UTENZA	C
GESTIONE	CAPACITA' STRUTTURA (*)	429 alunni (dati ricavati da ARES)
	N. UTENTI (*)	340 alunni (dato fornito da ISTITUTO COMPRENSIVO)
	REGIME DI GESTIONE	Pubblico: Istituto Comprensivo di Albano Sant'Alessandro
	CONVENZIONE con ente pubblico	SI
	PROPRIETA' IMMOBILE	Comune di Albano Sant'Alessandro
	SCADENZA LOCAZIONE	
ACCESSIBILITA'	N. POSTI AUTO IN CONTIGUITA'	12 posti auto + 2 posti riservati ai disabili + 4 posti per motoveicoli
	TRASPORTO PUBBLICO O CONVENZIONATO	SI
	BARRIERE ARCHITETTONICHE ESTERNE ALLA STRUTTURA	NO
	OPERE PREVISTE PER FAVORIRE L'ACCESSIBILITA'	
	BARRIERE ARCHITETTONICHE INTERNE	NO
FRUIBILITA'	STRUTTURE CONNESSE AL SERVIZIO	Palestra
	SUPERFICIE DEL SERVIZIO (Slp A)	3440,00 mq
	N. PIANI	3 piani: PS1, P0 e P1.
	SUPERFICIE delle STRUTTURE CONNESSE (Slp B)	360,00 mq
	N. PIANI DELLE STRUTTURE CONNESSE	P0
	STATO DI CONSERVAZIONE IMMOBILE	B: buono, ultimo intervento di manutenzione nell'anno 2010
	CONDIZIONI DI AGIBILITA'	Impianti tecnologici certificati – collaudo statico presente – esistenti denunce impianto di messa a terra – conformità impianti elevatori
	ORARI DI APERTURA	Orario lezioni scolastiche
	SERVIZI AGGIUNTIVI	Attività svolte nella palestra da varie associazioni/gruppi
	Note	CRITICITA'
INDICI DI SINTESI	TOTALE SUPERFICIE SERVIZIO (TS)	3800,00 MQ
	FATTORE DI QUALITA' (FQ)	PRESENZA TELEGESTIONE ADEGUATA ILLUMINAZIONE SPAZI ESTERNI DESTINATI A FILTRO VERDE.



sezione	Nome del campo	Elementi Descrittivi
IDENTIFICAZIONE	DENOMINAZIONE	SCUOLA SECONDARIA DI VIA DANTE ALIGHIERI
	ID	1.03.0002
	GRUPPO DI SERVIZIO	Istruzione di base
	TIPOLOGIA DI SERVIZIO	Scuola Seconda
	INTERESSE	Urbano
	INDIRIZZO	Via Dante Alighieri n. 5
	INDIRIZZO WEB	www.icalbano.it
	FOGLIO	5
	MAPPALE	4173
LOCALIZZAZIONE	SUB	-
	COMPATIBILITA' CON LE FUNZIONI AL CONTORNO	C
	INTEGRAZIONE COL CONTESTO	SI
	SERVIZI CONTIGUI	5.02.0018 - Ufficio Poste Italiane 1.02.0001 - Scuola Primaria 8.02.0156 - Parcheggio di Via Conti Albani 0.00.0000 - Parcheggi di Via Dante Alighieri
	CAPOLUOGO / FRAZIONE	Capoluogo
GESTIONE	BACINO D'UTENZA	C
	CAPACITA' STRUTTURA (*)	517 alunni (dati ricavati da ARES)
	N. UTENTI (*)	285 alunni (dato fornito da ISTITUTO COMPRENSIVO)
	REGIME DI GESTIONE	Pubblico: Istituto Comprensivo di Albano Sant'Alessandro
	CONVENZIONE con ente pubblico	SI
	PROPRIETA' IMMOBILE	Comune di Albano Sant'Alessandro
ACCESSIBILITA'	SCADENZA LOCAZIONE	
	N. POSTI AUTO IN CONTIGUITA'	12 posti auto + 2 posti riservati ai disabili + 4 posti per motoveicoli
	TRASPORTO PUBBLICO O CONVENZIONATO	SI
	BARRIERE ARCHITETTONICHE ESTERNE ALLA STRUTTURA	NO
FRUIBILITA'	OPERE PREVISTE PER FAVORIRE L'ACCESSIBILITA'	
	BARRIERE ARCHITETTONICHE INTERNE	NO
	STRUTTURE CONNESSE AL SERVIZIO	Palestra – Palazzina Uffici Istituto Comprensivo
	SUPERFICIE DEL SERVIZIO (Slp A)	6726,00 mq
	N. PIANI	3 piani: PS1, P0 e P1.
	SUPERFICIE delle STRUTTURE CONNESSE (Slp B)	527,00 mq
	N. PIANI DELLE STRUTTURE CONNESSE	P0
	STATO DI CONSERVAZIONE IMMOBILE	B: buono, ultimo intervento di manutenzione nell'anno 2009
	CONDIZIONI DI AGIBILITA'	Impianti tecnologici certificati – collaudo statico presente – esistenti denunce impianto di messa a terra – conformità impianti elevatori
	ORARI DI APERTURA	Orario lezioni scolastiche
Note	SERVIZI AGGIUNTIVI	Attività svolte nella palestra da varie associazioni/gruppi (ginnastica artistica) Attività didattiche Centro EDA Associazione Comitato Genitori
	CRITICITA'	Necessità di manutenzione interna ed esterna ai serramenti, alle pavimentazioni . Necessità di rifacimento tinteggiatura interne ed esterne
INDICI DI SINTESI	TOTALE SUPERFICIE SERVIZIO (TS)	7253,00 MQ
	FATTORE DI QUALITA' (FQ)	PRESENZA TELEGESTIONE ADEGUATA ILLUMINAZIONE SPAZI ESTERNI DESTINATI A FILTRO VERDE PRESENZA IMPIANTO PROTEZIONE CONTRO SCARICHE ATMOSFERICHE

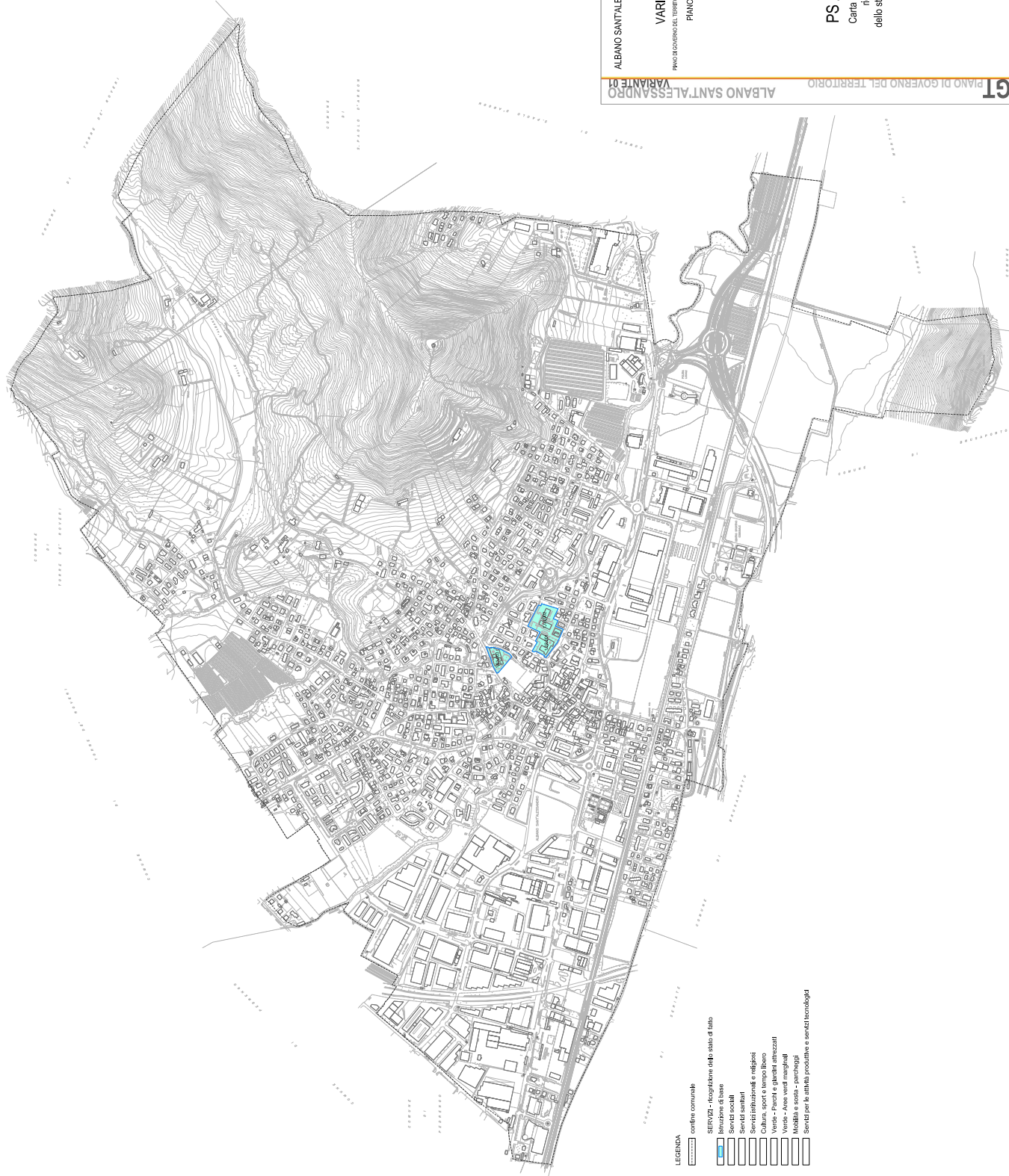
INDICI DI SINTESI



sezione	Nome del campo	Elementi Descrittivi
IDENTIFICAZIONE	DENOMINAZIONE	SCUOLA MATERNA LUCIA BRASI
	ID	1.01.0003
	GRUPPO DI SERVIZIO	Istruzione di base
	TIPOLOGIA DI SERVIZIO	Scuola Materna e Asilo Nido
	INTERESSE	Urbano
	INDIRIZZO	Via IV Novembre 8
	INDIRIZZO WEB	
	FOGLIO	9
MAPPALE	34	
SUB	-	
LOCALIZZAZIONE	COMPATIBILITA' CON LE FUNZIONI AL CONTORNO	C
	INTEGRAZIONE COL CONTESTO	SI
	SERVIZI CONTIGUI	8.02.0106 - Parcheggio di Via IV Novembre/Via Brasi
	CAPOLUOGO / FRAZIONE	Capoluogo
	BACINO D'UTENZA	C
GESTIONE	CAPACITA' STRUTTURA (*)	271 alunni (243 scuola dell'infanzia – 28 nido)
	N. UTENTI (*)	232 alunni (209 scuola dell'infanzia – 23 nido)
	REGIME DI GESTIONE	Privato: Parrocchia Santissimi Cornelio e Cipriano di Albano Sant'Alessandro
	CONVENZIONE con ente pubblico	NO
	PROPRIETA' IMMOBILE	Parrocchia Santissimi Cornelio e Cipriano di Albano Sant'Alessandro
	SCADENZA LOCAZIONE	NO
ACCESSIBILITA'	N. POSTI AUTO IN CONTIGUITA'	12 posti auto, 2 posti riservati ai disabili, 4 posti per motoveicoli
	TRASPORTO PUBBLICO O CONVENZIONATO	SI
	BARRIERE ARCHITETTONICHE ESTERNE ALLA STRUTTURA	NO
	OPERE PREVISTE PER FAVORIRE L'ACCESSIBILITA'	
FRUIBILITA'	BARRIERE ARCHITETTONICHE INTERNE	NO
	STRUTTURE CONNESSE AL SERVIZIO	Mensa – spazio polivalente
	SUPERFICIE DEL SERVIZIO (Slp A)	1600,00 mq
	N. PIANI	2 piani: P0 e P1
	SUPERFICIE delle STRUTTURE CONNESSE (Slp B)	2200,00 mq
	N. PIANI DELLE STRUTTURE CONNESSE	P0
	STATO DI CONSERVAZIONE IMMOBILE	B: buono, ultimo intervento di manutenzione nell'anno 2014
	CONDIZIONI DI AGIBILITA'	agibile
	ORARI DI APERTURA	7.30 – 17.30
SERVIZI AGGIUNTIVI	NO	
Note	CRITICITA'	NO
INDICI DI SINTESI	TOTALE SUPERFICIE SERVIZIO (TS)	3800,00 MQ
	FATTORE DI QUALITA' (FQ)	SPAZI ESTERNI ATTREZZATI PANNELLI SOLARI PER LA PRODUZIONE DI ACQUA CALDA SANITARIA

**RICOGNIZIONE DELLO STATO DI FATTO**

DENOMINAZIONE	ID	SUPERFICIE
SCUOLA PRIMARIA DI VIA DANTE ALIGHIERI	1.02.0001	3.800,00 MQ
SCUOLA SECONDARIA DI VIA DANTE ALIGHIERI	1.03.0002	7.253,00 MQ
SCUOLA MATERNA LUCIA BRASI	1.01.0003	3.800,00 MQ
TOTALE		14.853,00 MQ



- LEGENDA**
- confine comunale
 - SERVIZI - ricognizione dello stato di fatto
 - ▭ limitazione di base
 - ▭ servizi sociali
 - ▭ servizi per la famiglia
 - ▭ servizi per la disabilità e religiosi
 - ▭ cultura, sport e tempo libero
 - ▭ verde - parchi e giardini attrezzati
 - ▭ verde - aree verdi marginali
 - ▭ mobilità e sosta - parcheggi
 - ▭ servizi per le attività produttive e servizi tecnologici



PGT

ALBANO SANT'ALESSANDRO
PIANO DI GOVERNO DEL TERRITORIO **VARIANTE 01**

SERVIZI SOCIALI



sezione	Nome del campo	Elementi Descrittivi
IDENTIFICAZIONE	DENOMINAZIONE	CENTRO POLIVALENTE
	ID	3.00.0004
	GRUPPO DI SERVIZIO	Servizi Sociali
	TIPOLOGIA DI SERVIZIO	Per anziani
	INTERESSE	Urbano
	INDIRIZZO	Via Aldo Moro
	INDIRIZZO WEB	-
	FOGLIO	10
	MAPPALE	70
LOCALIZZAZIONE	SUB	1
	COMPATIBILITA' CON LE FUNZIONI AL CONTORNO	C
	INTEGRAZIONE COL CONTESTO	SI
	SERVIZI CONTIGUI	5.02.0016 - Municipio 8.02.0101 - Piazza dell'Alpino (area mercatale)
GESTIONE	CAPOLUOGO / FRAZIONE	Capoluogo
	BACINO D'UTENZA	C
	CAPACITA' STRUTTURA (*)	90
	N. UTENTI (*)	400 (numero iscritti)
	REGIME DI GESTIONE	Privato: Nuova Associazione Anziani e Pensionati
	CONVENZIONE con ente pubblico	SI
ACCESSIBILITA'	PROPRIETA' IMMOBILE	Comune di Albano Sant'Alessandro
	SCADENZA LOCAZIONE	Annuale
	N. POSTI AUTO IN CONTIGUITA'	12 posti auto + 2 posti riservati ai disabili + 4 posti per motoveicoli
	TRASPORTO PUBBLICO O CONVENZIONATO	SI
FRUIBILITA'	BARRIERE ARCHITETTONICHE ESTERNE ALLA STRUTTURA	NO
	OPERE PREVISTE PER FAVORIRE L'ACCESSIBILITA'	
	BARRIERE ARCHITETTONICHE INTERNE	NO
	STRUTTURE CONNESSE AL SERVIZIO	Sede ANPEE al P1
	SUPERFICIE DEL SERVIZIO (Slp A)	152,23 mq
	N. PIANI	4 piani: PS1, P0, P1 e P2
	SUPERFICIE delle STRUTTURE CONNESSE (Slp B)	20,78 mq
	N. PIANI DELLE STRUTTURE CONNESSE	P2
	STATO DI CONSERVAZIONE IMMOBILE	B: buono.
	CONDIZIONI DI AGIBILITA'	Agibile
ORARI DI APERTURA	Tutti i pomeriggi ed il venerdi mattina	
INDICI DI SINTESI	SERVIZI AGGIUNTIVI	Attività del Banco Alimentare gestita dall'ufficio di Servizio Sociale del Comune
	Note	CRITICITA' Necessita di manutenzione interne ai serramenti, alle pavimentazioni, ai bagni, Necessita di rifacimento tinteggiatura interna.
INDICI DI SINTESI	TOTALE SUPERFICIE SERVIZIO (TS)	173,01 MQ
	FATTORE DI QUALITA' (FQ)	SPAZI ESTERNI DESTINATI A FILTRO VERDE.



sezione	Nome del campo	Elementi Descrittivi
IDENTIFICAZIONE	DENOMINAZIONE	ASSOCIAZIONE DI VOLONTARIATO "LA FORMICA"
	ID	3.02.0005
	GRUPPO DI SERVIZIO	Servizi Sociali
	TIPOLOGIA DI SERVIZIO	Per il disagio
	INTERESSE	Urbano
	INDIRIZZO	Via Roma 2
	INDIRIZZO WEB	
	FOGLIO	
	MAPPALE	
LOCALIZZAZIONE	SUB	
	COMPATIBILITA' CON LE FUNZIONI AL CONTORNO	C
	INTEGRAZIONE COL CONTESTO	SI
	SERVIZI CONTIGUI	Municipio
	CAPOLUOGO / FRAZIONE	Capoluogo
GESTIONE	BACINO D'UTENZA	C
	CAPACITA' STRUTTURA (*)	
	N. UTENTI (*)	20
	REGIME DI GESTIONE	Privato: Associazione volontari La Formica
	CONVENZIONE con ente pubblico	SI
	PROPRIETA' IMMOBILE	Comune di Albano Sant'Alessandro
ACCESSIBILITA'	SCADENZA LOCAZIONE	Annuale
	N. POSTI AUTO IN CONTIGUITA'	
	TRASPORTO PUBBLICO O CONVENZIONATO	SI
	BARRIERE ARCHITETTONICHE ESTERNE ALLA STRUTTURA	NO
FRUIBILITA'	OPERE PREVISTE PER FAVORIRE L'ACCESSIBILITA'	
	BARRIERE ARCHITETTONICHE INTERNE	NO
	STRUTTURE CONNESSE AL SERVIZIO	
	SUPERFICIE DEL SERVIZIO (Slp A)	
	N. PIANI	
	SUPERFICIE delle STRUTTURE CONNESSE (Slp B)	
	N. PIANI DELLE STRUTTURE CONNESSE	
	STATO DI CONSERVAZIONE IMMOBILE	
Note	CONDIZIONI DI AGIBILITA'	
	ORARI DI APERTURA	Orari variabili
	SERVIZI AGGIUNTIVI	
INDICI DI SINTESI	CRITICITA'	
	TOTALE SUPERFICIE SERVIZIO (TS)	
	FATTORE DI QUALITA' (FQ)	-



sezione	Nome del campo	Elementi Descrittivi
IDENTIFICAZIONE	DENOMINAZIONE	RI-USAMI
	ID	3.02.0006
	GRUPPO DI SERVIZIO	Servizi Sociali
	TIPOLOGIA DI SERVIZIO	Associazioni
	INTERESSE	Urbano
	INDIRIZZO	Via Don Bosco 11 – Edificio denominato Palasù
	INDIRIZZO WEB	-
	FOGLIO	10
	MAPPALE	110
LOCALIZZAZIONE	SUB	4
	COMPATIBILITA' CON LE FUNZIONI AL CONTORNO	C
	INTEGRAZIONE COL CONTESTO	SI
	SERVIZI CONTIGUI	3.02.0009 - Alloggi Erp Via S. G. Bosco
GESTIONE	CAPOLUOGO / FRAZIONE	Capoluogo
	BACINO D'UTENZA	C
	CAPACITA' STRUTTURA (*)	
	N. UTENTI (*)	20 utenti - fruitori
	REGIME DI GESTIONE	Comitato volontari: progetto del servizio sociale
	CONVENZIONE con ente pubblico	SI
ACCESSIBILITA'	PROPRIETA' IMMOBILE	Comune di Albano Sant'Alessandro
	SCADENZA LOCAZIONE	Annuale
	N. POSTI AUTO IN CONTIGUITA'	
	TRASPORTO PUBBLICO O CONVENZIONATO	SI
	BARRIERE ARCHITETTONICHE ESTERNE ALLA STRUTTURA	NO
FRUIBILITA'	OPERE PREVISTE PER FAVORIRE L'ACCESSIBILITA'	
	BARRIERE ARCHITETTONICHE INTERNE	NO
	STRUTTURE CONNESSE AL SERVIZIO	-
	SUPERFICIE DEL SERVIZIO (Slp A)	68,47 mq
	N. PIANI	P0
	SUPERFICIE delle STRUTTURE CONNESSE (Slp B)	-
	N. PIANI DELLE STRUTTURE CONNESSE	-
	STATO DI CONSERVAZIONE IMMOBILE	B: buono.
	CONDIZIONI DI AGIBILITA'	Agibile
	ORARI DI APERTURA	martedì dalle 09:00 alle 11:00 giovedì dalle 09:00 alle 11:00 venerdì dalle 15:00 alle 17:00
Note	SERVIZI AGGIUNTIVI	-
	CRITICITA'	Varie
INDICI DI SINTESI	TOTALE SUPERFICIE SERVIZIO (TS)	68,47 mq
	FATTORE DI QUALITA' (FQ)	-



sezione	Nome del campo	Elementi Descrittivi
IDENTIFICAZIONE	DENOMINAZIONE	CASA DELLE ASSOCIAZIONI
	ID	3.03.0007
	GRUPPO DI SERVIZIO	Servizi Sociali
	TIPOLOGIA DI SERVIZIO	Associazioni
	INTERESSE	Urbano
	INDIRIZZO	Via Roma 2
	INDIRIZZO WEB	-
	FOGLIO	10
	MAPPALE	913
LOCALIZZAZIONE	COMPATIBILITA' CON LE FUNZIONI AL CONTERNO	C
	INTEGRAZIONE COL CONTESTO	SI
	SERVIZI CONTIGUI	5.02.0016 - Municipio 6.00.0027 - Biblioteca 5.00.0019 - Chiesa parrocchiale 5.00.0020 - Oratorio 6.02.0029 - Teatro Parrocchiale 6.05.0031 - Impianti Sportivi Parrocchiali 5.00.0026 - Casa Parrocchiale 4.03.0015 - Casa Famiglia 3.02.0008 - Alloggi Erp di Via Castello 3.02.0013 - Alloggi Erp di Piazza Caduti per la Patria 3.02.0009 - Alloggi Erp di Via S.G. Bosco 3.02.0006 - Riusami
	CAPOLUOGO / FRAZIONE	Capoluogo
	BACINO D'UTENZA	C
	CAPACITA' STRUTTURA (*)	
	N. UTENTI (*)	
	REGIME DI GESTIONE	
	CONVENZIONE con ente pubblico	SI
	PROPRIETA' IMMOBILE	Comune di Albano Sant'Alessandro
SCADENZA LOCAZIONE		
ACCESSIBILITA'	N. POSTI AUTO IN CONTIGUITA'	
	TRASPORTO PUBBLICO O CONVENZIONATO	SI
	BARRIERE ARCHITETTONICHE ESTERNE ALLA STRUTTURA	NO
	OPERE PREVISTE PER FAVORIRE L'ACCESSIBILITA'	
FRUIBILITA'	BARRIERE ARCHITETTONICHE INTERNE	NO
	STRUTTURE CONNESSE AL SERVIZIO	-
	SUPERFICIE DEL SERVIZIO (Slp A)	322,00 mq
	N. PIANI	P0, P1 e P2
	SUPERFICIE delle STRUTTURE CONNESSE (Slp B)	-
	N. PIANI DELLE STRUTTURE CONNESSE	-
	STATO DI CONSERVAZIONE IMMOBILE	In ristrutturazione
	CONDIZIONI DI AGIBILITA'	In corso di costruzione
	ORARI DI APERTURA	Orari di apertura delle associazioni
SERVIZI AGGIUNTIVI	AVIS – AIDO, Associazione Volontari La Formica	
Note	CRITICITA'	-
INDICI DI SINTESI	TOTALE SUPERFICIE SERVIZIO (TS)	322,00 mq
	FATTORE DI QUALITA' (FQ)	-



sezione	Nome del campo	Elementi Descrittivi
IDENTIFICAZIONE	DENOMINAZIONE	ALLOGGI ERP VICOLO CASTELLO 3 (n. 8 alloggi)
	ID	3.02.0008
	GRUPPO DI SERVIZIO	Servizi Sociali
	TIPOLOGIA DI SERVIZIO	Per il Disagio
	INTERESSE	Urbano
	INDIRIZZO	Via Castello 3
	INDIRIZZO WEB	-
	FOGLIO	10
	MAPPALE	1159, 3861, 2512, 103, 106, 2512, 3861, 3861
SUB	706, 704, 703, 701, 701, 704, 706, 705	
LOCALIZZAZIONE	COMPATIBILITA' CON LE FUNZIONI AL CONTORNO	C
	INTEGRAZIONE COL CONTESTO	SI
	SERVIZI CONTIGUI	5.02.0016 - Municipio 3.03.0007 - Casa delle Associazioni 5.00.0026 - Casa parrocchiale 4.03.0015 - Casa Famiglia 6.00.0027 - Biblioteca 3.02.0010 - Alloggi Erp Piazza Caduti per la Patria 5 5.00.0020 - Oratorio 5.00.0019 - Chiesa parrocchiale 6.05.0031 - Impianti sportivi parrocchiali 6.02.0029 - Teatro parrocchiale
	CAPOLUOGO / FRAZIONE	Capoluogo
	BACINO D'UTENZA	C
	CAPACITA' STRUTTURA (*)	18
GESTIONE	N. UTENTI (*)	19
	REGIME DI GESTIONE	Convenzionato ALER
	CONVENZIONE con ente pubblico	SI
	PROPRIETA' IMMOBILE	Comune di Albano Sant'Alessandro
	SCADENZA LOCAZIONE	
	N. POSTI AUTO IN CONTIGUITA'	
ACCESSIBILITA'	TRASPORTO PUBBLICO O CONVENZIONATO	SI
	BARRIERE ARCHITETTONICHE ESTERNE ALLA STRUTTURA	NO
	OPERE PREVISTE PER FAVORIRE L'ACCESSIBILITA'	
	BARRIERE ARCHITETTONICHE INTERNE	NO
FRUIBILITA'	STRUTTURE CONNESSE AL SERVIZIO	-
	SUPERFICIE DEL SERVIZIO (Slp A)	505,80 mq
	N. PIANI	P0, P1 e P2
	SUPERFICIE delle STRUTTURE CONNESSE (Slp B)	-
	N. PIANI DELLE STRUTTURE CONNESSE	-
	STATO DI CONSERVAZIONE IMMOBILE	Buono
	CONDIZIONI DI AGIBILITA'	Agibile
	ORARI DI APERTURA	-
	SERVIZI AGGIUNTIVI	-
Note	CRITICITA'	-
INDICI DI SINTESI	TOTALE SUPERFICIE SERVIZIO (TS)	505,80 mq
	FATTORE DI QUALITA' (FQ)	-



sezione	Nome del campo	Elementi Descrittivi
IDENTIFICAZIONE	DENOMINAZIONE	ALLOGGI ERP VIA S.G. BOSCO 11 "PALASU" (n. 9 alloggi)
	ID	3.02.0009
	GRUPPO DI SERVIZIO	Servizi Sociali
	TIPOLOGIA DI SERVIZIO	Per il Disagio
	INTERESSE	Urbano
	INDIRIZZO	Via S.G. Bosco 11
	INDIRIZZO WEB	-
	FOGLIO	10
	MAPPALE	110
LOCALIZZAZIONE	SUB	709, 708, 707, 712, 711, 710, 715, 714, 713
	COMPATIBILITA' CON LE FUNZIONI AL CONTORNO	C
	INTEGRAZIONE COL CONTESTO	SI
	SERVIZI CONTIGUI	3.02.0006 - Riusami 3.03.0007 - Casa delle Associazioni
GESTIONE	CAPOLUOGO / FRAZIONE	Capoluogo
	BACINO D'UTENZA	C
	CAPACITA' STRUTTURA (*)	19
	N. UTENTI (*)	14
	REGIME DI GESTIONE	Convenzionato ALER
	CONVENZIONE con ente pubblico	SI
ACCESSIBILITA'	PROPRIETA' IMMOBILE	Comune di Albano Sant'Alessandro
	SCADENZA LOCAZIONE	
	N. POSTI AUTO IN CONTIGUITA'	
	TRASPORTO PUBBLICO O CONVENZIONATO	SI
	BARRIERE ARCHITETTONICHE ESTERNE ALLA STRUTTURA	NO
FRUIBILITA'	OPERE PREVISTE PER FAVORIRE L'ACCESSIBILITA'	
	BARRIERE ARCHITETTONICHE INTERNE	NO
	STRUTTURE CONNESSE AL SERVIZIO	-
	SUPERFICIE DEL SERVIZIO (Slp A)	569,21 mq
	N. PIANI	P1, P2 e P3
	SUPERFICIE delle STRUTTURE CONNESSE (Slp B)	-
	N. PIANI DELLE STRUTTURE CONNESSE	-
	STATO DI CONSERVAZIONE IMMOBILE	Buono
	CONDIZIONI DI AGIBILITA'	Agibile
	ORARI DI APERTURA	-
SERVIZI AGGIUNTIVI	-	
Note	CRITICITA'	-
INDICI DI SINTESI	TOTALE SUPERFICIE SERVIZIO (TS)	569,21 mq
	FATTORE DI QUALITA' (FQ)	-



sezione	Nome del campo	Elementi Descrittivi
IDENTIFICAZIONE	DENOMINAZIONE	ALLOGGI ERP VIA PAPA GIOVANNI XXIII 27 “RESIDENCE DELLE ROSE” (n. 4 alloggi)
	ID	3.02.0010
	GRUPPO DI SERVIZIO	Servizi Sociali
	TIPOLOGIA DI SERVIZIO	Per il Disagio
	INTERESSE	Urbano
	INDIRIZZO	Via Papa Giovanni XXIII 27
	INDIRIZZO WEB	-
	FOGLIO	5
	MAPPALE	3997
LOCALIZZAZIONE	SUB	10, 11, 12, 13
	COMPATIBILITA' CON LE FUNZIONI AL CONTORNO	C
	INTEGRAZIONE COL CONTESTO	SI
	SERVIZI CONTIGUI	
GESTIONE	CAPOLUOGO / FRAZIONE	Capoluogo
	BACINO D'UTENZA	C
	CAPACITA' STRUTTURA (*)	8
	N. UTENTI (*)	4
	REGIME DI GESTIONE	Convenzionato ALER
	CONVENZIONE con ente pubblico	SI
ACCESSIBILITA'	PROPRIETA' IMMOBILE	Comune di Albano Sant'Alessandro
	SCADENZA LOCAZIONE	
	N. POSTI AUTO IN CONTIGUITA'	
	TRASPORTO PUBBLICO O CONVENZIONATO	SI
	BARRIERE ARCHITETTONICHE ESTERNE ALLA STRUTTURA	NO
FRUIBILITA'	OPERE PREVISTE PER FAVORIRE L'ACCESSIBILITA'	
	BARRIERE ARCHITETTONICHE INTERNE	NO
	STRUTTURE CONNESSE AL SERVIZIO	Cantine
	SUPERFICIE DEL SERVIZIO (Slp A)	216,93 mq
	N. PIANI	P0
	SUPERFICIE delle STRUTTURE CONNESSE (Slp B)	16,00 mq
	N. PIANI DELLE STRUTTURE CONNESSE	PS1
	STATO DI CONSERVAZIONE IMMOBILE	Buono
	CONDIZIONI DI AGIBILITA'	Agibile
Note	ORARI DI APERTURA	-
	SERVIZI AGGIUNTIVI	-
INDICI DI SINTESI	CRITICITA'	-
	TOTALE SUPERFICIE SERVIZIO (TS)	232,93 mq
	FATTORE DI QUALITA' (FQ)	



sezione	Nome del campo	Elementi Descrittivi
IDENTIFICAZIONE	DENOMINAZIONE	ALLOGGI ERP VIA TURATI 2 “CONDOMINIO SANT'ALESSANDRO” (n. 4 alloggi)
	ID	3.02.0011
	GRUPPO DI SERVIZIO	Servizi Sociali
	TIPOLOGIA DI SERVIZIO	Per il Disagio
	INTERESSE	Urbano
	INDIRIZZO	Via Turati 2
	INDIRIZZO WEB	-
	FOGLIO	8
	MAPPALE	2220
LOCALIZZAZIONE	SUB	19, 20, 21, 22
	COMPATIBILITA' CON LE FUNZIONI AL CONTORNO	C
	INTEGRAZIONE COL CONTESTO	SI
	SERVIZI CONTIGUI	7.0038 - Parco di Via La Marmora 3.02.0009 - Alloggi ERP Via Da Verrazzano 2C
	CAPOLUOGO / FRAZIONE	Capoluogo
GESTIONE	BACINO D'UTENZA	C
	CAPACITA' STRUTTURA (*)	8
	N. UTENTI (*)	4
	REGIME DI GESTIONE	Convenzionato ALER
	CONVENZIONE con ente pubblico	SI
ACCESSIBILITA'	PROPRIETA' IMMOBILE	Comune di Albano Sant'Alessandro
	SCADENZA LOCAZIONE	
	N. POSTI AUTO IN CONTIGUITA'	
	TRASPORTO PUBBLICO O CONVENZIONATO	SI
	BARRIERE ARCHITETTONICHE ESTERNE ALLA STRUTTURA	NO
FRUIBILITA'	OPERE PREVISTE PER FAVORIRE L'ACCESSIBILITA'	
	BARRIERE ARCHITETTONICHE INTERNE	SI (barriere di accesso allo stabile)
	STRUTTURE CONNESSE AL SERVIZIO	Cantine
	SUPERFICIE DEL SERVIZIO (Slp A)	157,92 mq
	N. PIANI	P1
	SUPERFICIE delle STRUTTURE CONNESSE (Slp B)	16,00 mq
	N. PIANI DELLE STRUTTURE CONNESSE	PS1
	STATO DI CONSERVAZIONE IMMOBILE	Buono
	CONDIZIONI DI AGIBILITA'	Agibile
	ORARI DI APERTURA	-
SERVIZI AGGIUNTIVI	-	
Note	CRITICITA'	Presenza barriere architettoniche interne alla struttura
INDICI DI SINTESI	TOTALE SUPERFICIE SERVIZIO (TS)	173,92 mq
	FATTORE DI QUALITA' (FQ)	-



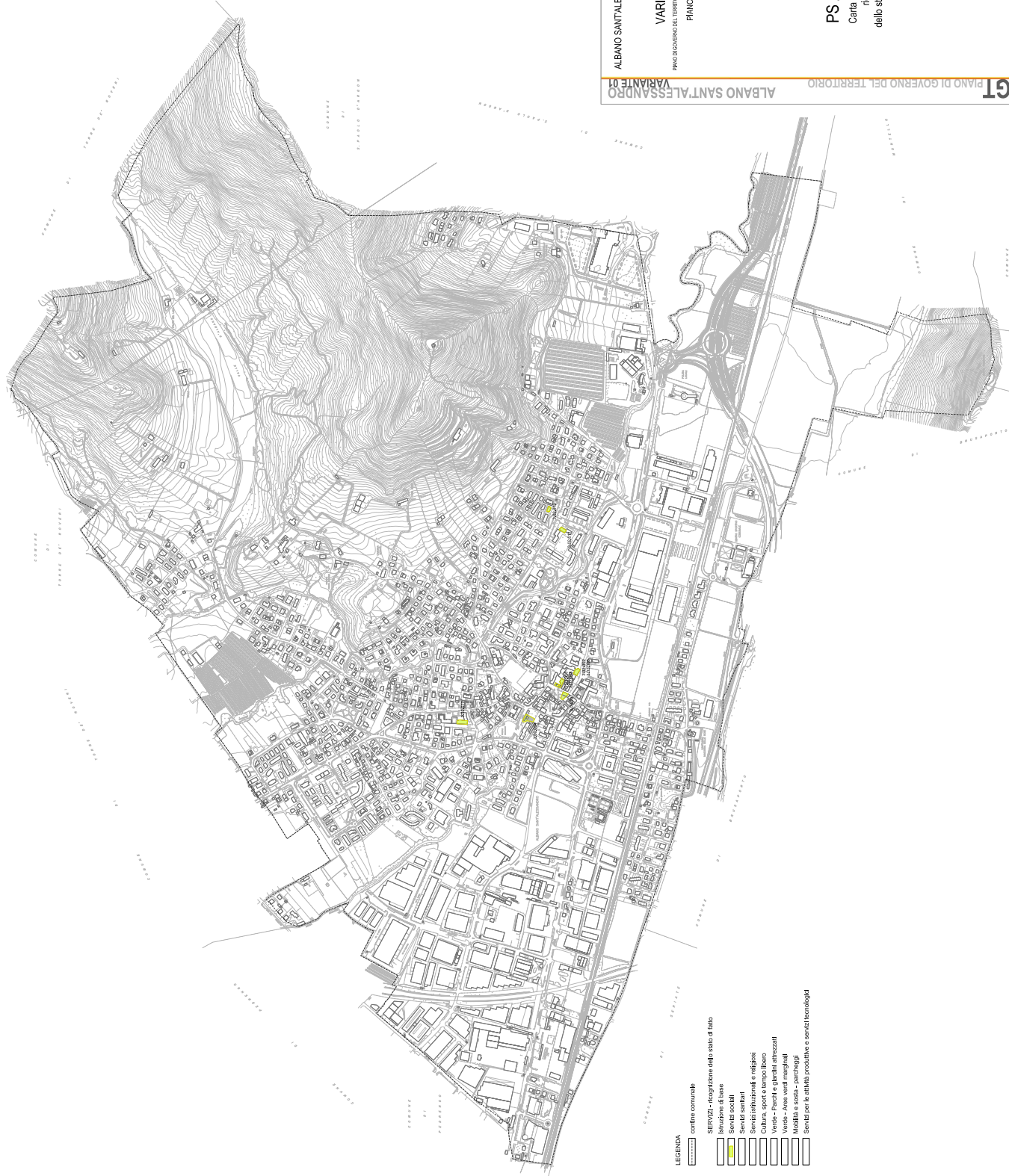
sezione	Nome del campo	Elementi Descrittivi
IDENTIFICAZIONE	DENOMINAZIONE	ALLOGGI ERP VIA DA VERRAZZANO 2C “CONDOMINIO COLOMBO 2000” (n. 2 alloggi)
	ID	3.02.0012
	GRUPPO DI SERVIZIO	Servizi Sociali
	TIPOLOGIA DI SERVIZIO	Per il Disagio
	INTERESSE	Urbano
	INDIRIZZO	Via Da Verrazzano 2C
	INDIRIZZO WEB	-
	FOGLIO	5
	MAPPALE	4833
LOCALIZZAZIONE	SUB	25, 26
	COMPATIBILITA' CON LE FUNZIONI AL CONTORNO	C
	INTEGRAZIONE COL CONTESTO	SI
	SERVIZI CONTIGUI	7.0038 - Parco di Via La Marmora 3.02.0008 Alloggi ERP Via Turati 2
GESTIONE	CAPOLUOGO / FRAZIONE	Capoluogo
	BACINO D'UTENZA	C
	CAPACITA' STRUTTURA (*)	4
	N. UTENTI (*)	4
	REGIME DI GESTIONE	Convenzionato ALER
ACCESSIBILITA'	CONVENZIONE con ente pubblico	SI
	PROPRIETA' IMMOBILE	Comune di Albano Sant'Alessandro
	SCADENZA LOCAZIONE	
	N. POSTI AUTO IN CONTIGUITA'	
FRUIBILITA'	TRASPORTO PUBBLICO O CONVENZIONATO	SI
	BARRIERE ARCHITETTONICHE ESTERNE ALLA STRUTTURA	NO
	OPERE PREVISTE PER FAVORIRE L'ACCESSIBILITA'	
	BARRIERE ARCHITETTONICHE INTERNE	NO
	STRUTTURE CONNESSE AL SERVIZIO	-
	SUPERFICIE DEL SERVIZIO (Slp A)	109,44 mq
	N. PIANI	P1
	SUPERFICIE delle STRUTTURE CONNESSE (Slp B)	-
	N. PIANI DELLE STRUTTURE CONNESSE	-
	STATO DI CONSERVAZIONE IMMOBILE	Buono
CONDIZIONI DI AGIBILITA'	Agibile	
Note	ORARI DI APERTURA	-
	SERVIZI AGGIUNTIVI	-
INDICI DI SINTESI	CRITICITA'	-
	TOTALE SUPERFICIE SERVIZIO (TS)	109,44 mq
	FATTORE DI QUALITA' (FQ)	-



sezione	Nome del campo	Elementi Descrittivi
IDENTIFICAZIONE	DENOMINAZIONE	ALLOGGI ERP PIAZZA CADUTI PER LA PATRIA 5 (n. 5 alloggi)
	ID	3.02.0013
	GRUPPO DI SERVIZIO	Servizi Sociali
	TIPOLOGIA DI SERVIZIO	Per il Disagio
	INTERESSE	Urbano
	INDIRIZZO	Piazza Caduti per la Patria 5
	INDIRIZZO WEB	-
	FOGLIO	10
	MAPPALE	103
LOCALIZZAZIONE	SUB	706, 707, 708, 709, 710
	COMPATIBILITA' CON LE FUNZIONI AL CONTORNO	C
	INTEGRAZIONE COL CONTESTO	SI
	SERVIZI CONTIGUI	3.03.0007 - Casa delle Associazioni 6.00.0027 - Biblioteca 6.02.0029 - Teatro parrocchiale 6.05.0031 - Impianti Sportivi Parrocchiali 5.00.0019 - Chiesa parrocchiale 5.00.0020 - Oratorio 5.00.0026 - Casa parrocchiale 4.03.0015 - Casa famiglia 3.02.0005 - Alloggi ERP Vicolo Castello 3
	CAPOLUOGO / FRAZIONE	Capoluogo
	BACINO D'UTENZA	C
	CAPACITA' STRUTTURA (*)	13
	N. UTENTI (*)	13
	REGIME DI GESTIONE	Convenzionato ALER
	CONVENZIONE con ente pubblico	SI
GESTIONE	PROPRIETA' IMMOBILE	Comune di Albano Sant'Alessandro
	SCADENZA LOCAZIONE	
	N. POSTI AUTO IN CONTIGUITA'	
ACCESSIBILITA'	TRASPORTO PUBBLICO O CONVENZIONATO	SI
	BARRIERE ARCHITETTONICHE ESTERNE ALLA STRUTTURA	NO
	OPERE PREVISTE PER FAVORIRE L'ACCESSIBILITA'	
	BARRIERE ARCHITETTONICHE INTERNE	NO
FRUIBILITA'	STRUTTURE CONNESSE AL SERVIZIO	-
	SUPERFICIE DEL SERVIZIO (Slp A)	264,67 mq
	N. PIANI	P1, P2
	SUPERFICIE delle STRUTTURE CONNESSE (Slp B)	-
	N. PIANI DELLE STRUTTURE CONNESSE	-
	STATO DI CONSERVAZIONE IMMOBILE	Buono
	CONDIZIONI DI AGIBILITA'	Agibile
	ORARI DI APERTURA	-
	SERVIZI AGGIUNTIVI	-
Note	CRITICITA'	-
INDICI DI SINTESI	TOTALE SUPERFICIE SERVIZIO (TS)	264,67 mq
	FATTORE DI QUALITA' (FQ)	

**RICOGNIZIONE DELLO STATO DI FATTO**

DENOMINAZIONE	ID	SUPERFICIE
CENTRO POLIVALENTE	3.00.0004	173,01 MQ
ASSOCIAZIONE DI VOLONTARIATO "LA FORMICA"	3.02.0005	0,00 MQ
RI-USAMI	3.02.0006	68,47 MQ
CASA DELLE ASSOCIAZIONI	3.03.0007	322,00 MQ
ALLOGGI ERP VICOLO CASTELLO 3	3.02.0008	505,80 MQ
ALLOGGI ERP VIA S.G. BOSCO 11 "PALASU"	3.02.0009	569,21 MQ
ALLOGGI ERP VIA PAPA GIOVANNI XXIII 27 "RESIDENCE DELLE ROSE"	3.02.0010	232,93 MQ
ALLOGGI ERP VIA TURATI 2 "CONDOMINIO SANT'ALESSANDRO"	3.02.0011	173,92 MQ
ALLOGGI ERP VIA DA VERRAZZANO 2C "CONDOMINIO COLOMBO 2000"	3.02.0012	109,44 MQ
ALLOGGI ERP PIAZZA CADUTI PER LA PATRIA 5	3.02.0013	264,67 MQ
TOTALE		2.419,45 MQ



COMUNE DI
ALBANO SANTALESSANDRO
 BERGAMO
VARIANTE 01
 PIANO DI GOVERNO DEL TERRITORIO P.G.T.
 PIANO DEI SERVIZI

PS 2.1
 Carta dei servizi:
 ricognizione
 dello stato di fatto

giugno 2016
 scala 1:5.000

arch. Marco Minelli
 arch. Marco Riva
 arch. Giancarlo Dall'Olio

PGI PIANO DI GOVERNO DEL TERRITORIO
ALBANO SANTALESSANDRO
VARIANTE 01

- LEGENDA**
- confine comunale
 - SERVIZI - ricognizione dello stato di fatto
 - Intervento di base
 - Spazi sociali
 - Spazi per il tempo libero
 - Spazi polifunzionali e religiosi
 - Cultura, sport e tempo libero
 - Verde - Parchi e giardini attrezzati
 - Verde - Aree verdi marginali
 - Mobilità e sosta - parcheggi
 - Servizi per le attività produttive e servizi tecnologici



PGT

ALBANO SANT'ALESSANDRO
PIANO DI GOVERNO DEL TERRITORIO VARIANTE 01

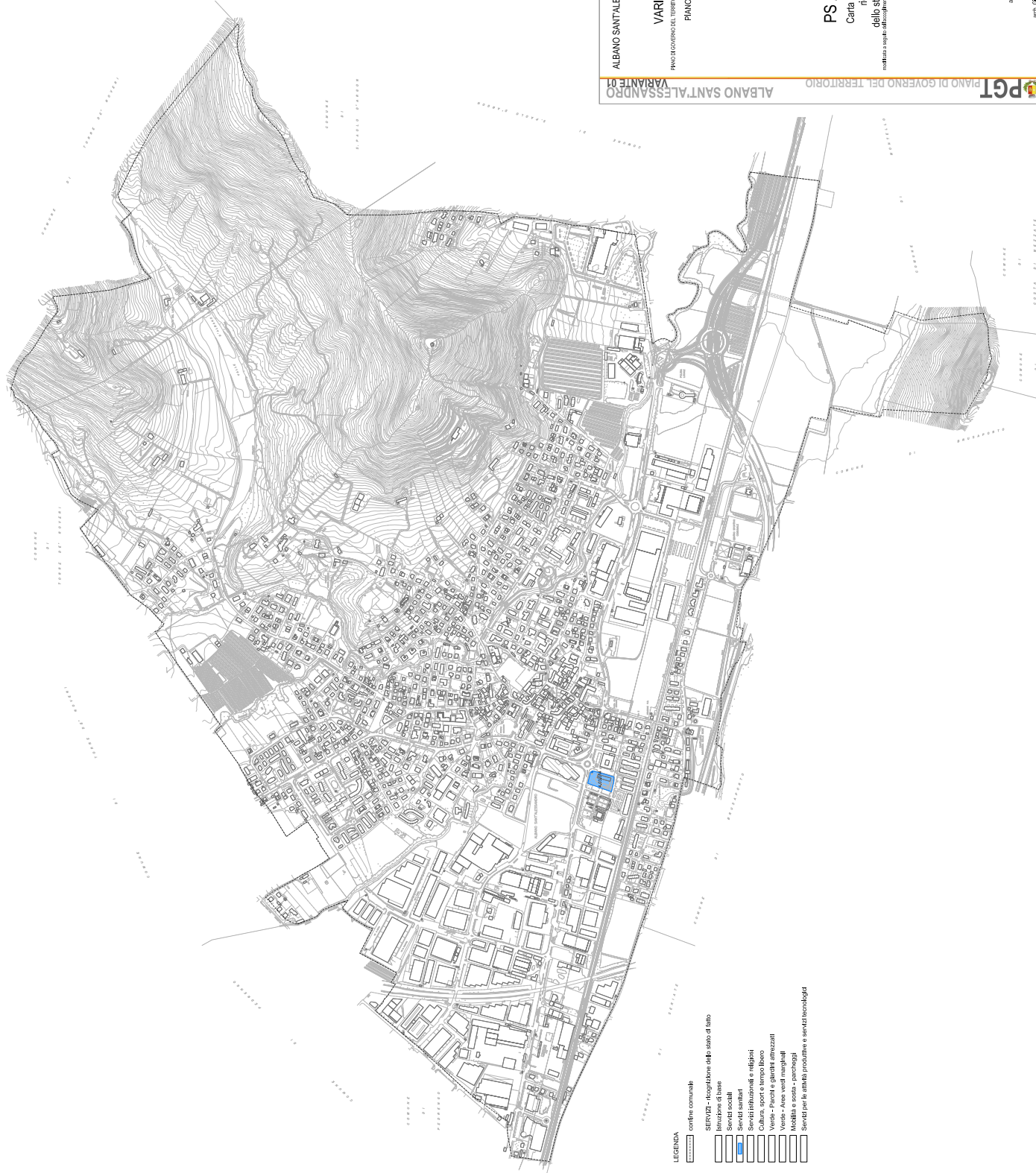
SERVIZI SANITARI



sezione	Nome del campo	Elementi Descrittivi
IDENTIFICAZIONE	DENOMINAZIONE	NUOVA STRUTTURA R.S.A. CON C.D.I.
	ID	4.03.0014
	GRUPPO DI SERVIZIO	Servizi Sanitari
	TIPOLOGIA DI SERVIZIO	Comunità alloggio
	INTERESSE	Extra - Urbano
	INDIRIZZO	Via Lega Lombarda
	INDIRIZZO WEB	
	FOGLIO	908
	MAPPALE	5468
LOCALIZZAZIONE	SUB	
	COMPATIBILITA' CON LE FUNZIONI AL CONTOURNO	C
	INTEGRAZIONE COL CONTESTO	SI
	SERVIZI CONTIGUI	5.00.0023 - Cimitero Civico parcheggi eurospin parcheggi di Via Lega Lombarda
	CAPOLUOGO / FRAZIONE	Capoluogo
GESTIONE	BACINO D'UTENZA	Territoriale
	CAPACITA' STRUTTURA (*)	150
	N. UTENTI (*)	
	REGIME DI GESTIONE	Privato
	CONVENZIONE con ente pubblico	SI
SIBILITACCESSIONE	PROPRIETA' IMMOBILE	Privato
	SCADENZA LOCAZIONE	-
	N. POSTI AUTO IN CONTIGUITA'	92 auto, 7 motocicli
	TRASPORTO PUBBLICO O CONVENZIONATO	SI
	BARRIERE ARCHITETTONICHE ESTERNE ALLA STRUTTURA	NO
FRUIBILITA'	OPERE PREVISTE PER FAVORIRE L'ACCESSIBILITA'	-
	BARRIERE ARCHITETTONICHE INTERNE	NO
	STRUTTURE CONNESSE AL SERVIZIO	PALESTRA, CDI, CAPPELLA
	SUPERFICIE DEL SERVIZIO (Slp A)	4.098,72 mq
	N. PIANI	S1, P0, P1, P2, P3
	SUPERFICIE delle STRUTTURE CONNESSE (Slp B)	Palestra 140,00 mq C.D.I. 119,00 mq Cappella 127,00 mq
	N. PIANI DELLE STRUTTURE CONNESSE	P0
	STATO DI CONSERVAZIONE IMMOBILE	B: Ottimo.
	CONDIZIONI DI AGIBILITA'	Agibile
	ORARI DI APERTURA	Apertura del Servizio
INDICI DI SINTESI	SERVIZI AGGIUNTIVI	Servizi ambulatoriali e per la cura della persona
	Note	-
INDICI DI SINTESI	CRITICITA'	-
	TOTALE SUPERFICIE SERVIZIO (TS)	4.484,72 MQ
	FATTORE DI QUALITA' (FQ)	SPAZI ESTERNI DESTINATI A FILTRO VERDE.

**RICOGNIZIONE DELLO STATO DI FATTO**

DENOMINAZIONE	ID	SUPERFICIE
NUOVA STRUTTURA R.S.A. CON C.D.I.	4.03.0014	4.484,72 MQ
TOTALE		4.484,72 MQ



COMUNE DI
ALBANO SANTALESSANDRO
 BERGAMO
VARIANTE 01
 PIANO DI GOVERNO DEL TERRITORIO P.G.T.
 PIANO DEI SERVIZI

PS 2.1
 Carta dei servizi:
 ricognizione
 dello stato di fatto

giugno 2017
 scala 1:5.000

arch. Marco Minelli
 arch. Matteo Riva
 arch. Giancarlo Dall'Olio

- LEGENDA**
- confine comunale
 - SERVIZI - ricognizione dello stato di fatto
 - limitazione di base
 - Servizi sociali
 - Servizi per la famiglia
 - Servizi per la disabilità e religiosi
 - Cultura, sport e tempo libero
 - Verde - Parche e giardini attrezzati
 - Verde - Aree verdi marginali
 - Mobilità e sosta - parcheggi
 - Servizi per le attività produttive e servizi tecnologici



PGT

ALBANO SANT'ALESSANDRO
PIANO DI GOVERNO DEL TERRITORIO VARIANTE 01

**SERVIZI
ISTITUZIONALI E RELIGIOSI**



sezione	Nome del campo	Elementi Descrittivi
IDENTIFICAZIONE	DENOMINAZIONE	MUNICIPIO
	ID	5.02.0016
	GRUPPO DI SERVIZIO	Servizi Istituzionali e Religiosi
	TIPOLOGIA DI SERVIZIO	Sedi istituzionali
	INTERESSE	Urbano
	INDIRIZZO	Piazza Caduti per La Patria
	INDIRIZZO WEB	www.comune.albano.bg.it
	FOGLIO	10
	MAPPALE	1130
LOCALIZZAZIONE	COMPATIBILITA' CON LE FUNZIONI AL CONTORNO	C
	INTEGRAZIONE COL CONTESTO	SI
	SERVIZI CONTIGUI	5.00.0019 - Chiesa Parrocchiale 5.00.0020 - Oratorio 6.02.0029 - Teatro Parrocchiale 6.05.0031 - Impianti sportivi parrocchiali 3.00.0004 - Centro Polivalente 8.02.0101 - Piazza dell'Alpino (area mercatale) 3.03.0007 - Casa delle Associazioni 6.00.0027 - Biblioteca 3.02.0008 - Alloggi Erp Vicolo Castello 3.02.0013 - Alloggi Erp Piazza Caduti per la Patria 3.02.0009 - Alloggi Erp Via Don Bosco 3.02.0006 - Riusami 4.03.0015 - Casa famiglia 8.02.0144 - Parcheggio di Via Locatelli 8.02.0145 - Parcheggio di Via Locatelli - Via Garibaldi
	CAPOLUOGO / FRAZIONE	Capoluogo
	BACINO D'UTENZA	Extra territoriale
	CAPACITA' STRUTTURA (*)	99 persone
	N. UTENTI (*)	35 dipendenti ed il pubblico
	REGIME DI GESTIONE	Pubblico
	CONVENZIONE con ente pubblico	NO
	PROPRIETA' IMMOBILE	Pubblico
GESTIONE	SCADENZA LOCAZIONE	NO
	N. POSTI AUTO IN CONTIGUITA'	2 auto elettriche, 1 auto disabili.
	TRASPORTO PUBBLICO O CONVENZIONATO	SI
ACCESSIBILITA'	BARRIERE ARCHITETTONICHE ESTERNE ALLA STRUTTURA	NO
	OPERE PREVISTE PER FAVORIRE L'ACCESSIBILITA'	NO
FRUIBILITA'	BARRIERE ARCHITETTONICHE INTERNE	NO
	STRUTTURE CONNESSE AL SERVIZIO	Area verde
	SUPERFICIE DEL SERVIZIO (Slp A)	2000,00 mq
	N. PIANI	S1, P0, P1, P2
	SUPERFICIE delle STRUTTURE CONNESSE (Slp B)	370,00 mq
	N. PIANI DELLE STRUTTURE CONNESSE	P0
	STATO DI CONSERVAZIONE IMMOBILE	B: Ottimo
	CONDIZIONI DI AGIBILITA'	AGIBILE
	ORARI DI APERTURA	Lunedì 8.45/13.30 – Martedì 8.45/12.30 – 15.30/18.30 – Giovedì e Venerdì 8.45/12.30
SERVIZI AGGIUNTIVI	Sede Associazione "Famigliamo"	
Note	CRITICITA'	-
INDICI DI SINTESI	TOTALE SUPERFICIE SERVIZIO (TS)	2370,00 MQ
	FATTORE DI QUALITA' (FQ)	Illuminazione a Led, impianto fotovoltaico, presenza colonna ricarica auto elettriche



sezione	Nome del campo	Elementi Descrittivi
IDENTIFICAZIONE	DENOMINAZIONE	UNIONE COMUNALE DEI COLLI
	ID	5.02.0017
	GRUPPO DI SERVIZIO	Servizi Istituzionali e Religiosi
	TIPOLOGIA DI SERVIZIO	Sedi istituzionali
	INTERESSE	Extra - Urbano
	INDIRIZZO	Via Tonale n. 100
	INDIRIZZO WEB	www.unionedeicolli.it
	FOGLIO	8
	MAPPALE	5207
LOCALIZZAZIONE	SUB	701
	COMPATIBILITA' CON LE FUNZIONI AL CONTORNO	C
GESTIONE	INTEGRAZIONE COL CONTESTO	SI
	SERVIZI CONTIGUI	0.00.0000 - Parcheggio di Via Tonale
	CAPOLUOGO / FRAZIONE	Capoluogo
	BACINO D'UTENZA	Extra territoriale
	CAPACITA' STRUTTURA (*)	99
	N. UTENTI (*)	99
	REGIME DI GESTIONE	Pubblico
	CONVENZIONE con ente pubblico	SI (Intercomunale)
	PROPRIETA' IMMOBILE	Pubblico Unione Comunale dei Colli
ACCESSIBILITA'	SCADENZA LOCAZIONE	NO
	N. POSTI AUTO IN CONTIGUITA'	-
	TRASPORTO PUBBLICO O CONVENZIONATO	SI
	BARRIERE ARCHITETTONICHE ESTERNE ALLA STRUTTURA	NO
FRUIBILITA'	OPERE PREVISTE PER FAVORIRE L'ACCESSIBILITA'	NO
	BARRIERE ARCHITETTONICHE INTERNE	NO
	STRUTTURE CONNESSE AL SERVIZIO	Parcheggio interno, parcheggio esterno, area attrezzata per la didattica viabilistica, unità cinofila, area a verde
	SUPERFICIE DEL SERVIZIO (Slp A)	897,47 mq
	N. PIANI	P0, P1, P2
	SUPERFICIE delle STRUTTURE CONNESSE (Slp B)	Parcheggio interno 1249,09 mq Parcheggio esterno 1111,50 mq Area attrezzata per la didattica viabilistica 8946,00 mq Unità cinofila 270,00 mq Area verde 1672,00 mq
	N. PIANI DELLE STRUTTURE CONNESSE	P0
	STATO DI CONSERVAZIONE IMMOBILE	O: Ottimo.
	CONDIZIONI DI AGIBILITA'	Agibile
	ORARI DI APERTURA	Orari del servizio
Note	SERVIZI AGGIUNTIVI	SUAP dell'Unione Comunale dei Colli, Sede della Protezione Civile Intercomunale, Corpo di Polizia Intercomunale, funzione catastale intercomunale
	CRITICITA'	-
INDICI DI SINTESI	TOTALE SUPERFICIE SERVIZIO (TS)	14146,06 mq
	FATTORE DI QUALITA' (FQ)	-



sezione	Nome del campo	Elementi Descrittivi
IDENTIFICAZIONE	DENOMINAZIONE	UFFICI POSTALI
	ID	5.02.0018
	GRUPPO DI SERVIZIO	Servizi Istituzionali e Religiosi
	TIPOLOGIA DI SERVIZIO	Sedi istituzionali
	INTERESSE	Extra - Urbano
	INDIRIZZO	Via Dante Alighieri n. 4
	INDIRIZZO WEB	www.posteitaliane.it
	FOGLIO	4
	MAPPALE	1814
LOCALIZZAZIONE	SUB	701
	COMPATIBILITA' CON LE FUNZIONI AL CONTORNO	C
	INTEGRAZIONE COL CONTESTO	SI
	SERVIZI CONTIGUI	1.02.0001 - Scuola Primaria 1.03.0002 - Scuola Secondaria 0.00.0000 - parcheggi di Via Dante Alighieri
	CAPOLUOGO / FRAZIONE	Capoluogo
GESTIONE	BACINO D'UTENZA	Extra territoriale
	CAPACITA' STRUTTURA (*)	15
	N. UTENTI (*)	10
	REGIME DI GESTIONE	Privato
	CONVENZIONE con ente pubblico	NO
	PROPRIETA' IMMOBILE	Privata
ACCESSIBILITA'	SCADENZA LOCAZIONE	-
	N. POSTI AUTO IN CONTIGUITA'	
	TRASPORTO PUBBLICO O CONVENZIONATO	SI
	BARRIERE ARCHITETTONICHE ESTERNE ALLA STRUTTURA	NO
	OPERE PREVISTE PER FAVORIRE L'ACCESSIBILITA'	NO
FRUIBILITA'	BARRIERE ARCHITETTONICHE INTERNE	SI
	STRUTTURE CONNESSE AL SERVIZIO	-
	SUPERFICIE DEL SERVIZIO (Slp A)	116,00 mq
	N. PIANI	P0
	SUPERFICIE delle STRUTTURE CONNESSE (Slp B)	-
	N. PIANI DELLE STRUTTURE CONNESSE	-
	STATO DI CONSERVAZIONE IMMOBILE	D: discreto
	CONDIZIONI DI AGIBILITA'	
	ORARI DI APERTURA	Dal Lunedì al Venerdì dalle 08.25 alle 13.25 – Sabato dalle 8.25 alle 12.30
INDICI DI SINTESI	SERVIZI AGGIUNTIVI	Sportello Postamat
	CRITICITA'	-
INDICI DI SINTESI	TOTALE SUPERFICIE SERVIZIO (TS)	116,00 mq
	FATTORE DI QUALITA' (FQ)	-



sezione	Nome del campo	Elementi Descrittivi
IDENTIFICAZIONE	DENOMINAZIONE	CHIESA PARROCCHIALE SANTI CORNELIO E CIPRIANO
	ID	5.00.0019
	GRUPPO DI SERVIZIO	Servizi Istituzionali e Religiosi
	TIPOLOGIA DI SERVIZIO	Centri religiosi
	INTERESSE	Extra - Urbano
	INDIRIZZO	Piazza Caduti per la Patria n. 4
	INDIRIZZO WEB	www.oratorioalbano.it
	FOGLIO	10
	MAPPALE	A
LOCALIZZAZIONE	SUB	
	COMPATIBILITA' CON LE FUNZIONI AL CONTORNO	C
	INTEGRAZIONE COL CONTESTO	SI
	SERVIZI CONTIGUI	5.02.0016 - Municipio 4.03.0015 - Casa Famiglia 5.00.0020 - Oratorio 3.03.0007 - Casa delle Associazioni 6.02.0029 - Teatro Parrocchiale 6.05.0031 - Impianti Sportivi Parrocchiali 6.00.0027 - Biblioteca 5.00.0026 - Casa Parrocchiale 3.02.0008 - Alloggi Erp Vicolo Castello 3.02.0013 - Alloggi Erp Piazza Caduti per la Patria 8.02.0150 - Parcheggio di Piazza Caduti per la Patria 8.02.0105 - Parcheggio di Via Don Schiavi
	CAPOLUOGO / FRAZIONE	Capoluogo
	BACINO D'UTENZA	Extra territoriale
	CAPACITA' STRUTTURA (*)	350
	N. UTENTI (*)	350
	REGIME DI GESTIONE	Privato
	CONVENZIONE con ente pubblico	NO
GESTIONE	PROPRIETA' IMMOBILE	Parrocchia dei Santi Cornelio e Cipriano Martiri
	SCADENZA LOCAZIONE	-
	N. POSTI AUTO IN CONTIGUITA'	
	TRASPORTO PUBBLICO O CONVENZIONATO	SI
ACCESSIBILITA'	BARRIERE ARCHITETTONICHE ESTERNE ALLA STRUTTURA	NO
	OPERE PREVISTE PER FAVORIRE L'ACCESSIBILITA'	NO
	BARRIERE ARCHITETTONICHE INTERNE	SI
FRUIBILITA'	STRUTTURE CONNESSE AL SERVIZIO	Sala polifunzionale (sala cultura), sacrestia,
	SUPERFICIE DEL SERVIZIO (Slp A)	495,00 mq
	N. PIANI	P0
	SUPERFICIE delle STRUTTURE CONNESSE (Slp B)	Sacrestia 100,00 mq Sala polifunzionale 146,00 mq
	N. PIANI DELLE STRUTTURE CONNESSE	
	STATO DI CONSERVAZIONE IMMOBILE	D: discreto
	CONDIZIONI DI AGIBILITA'	
	ORARI DI APERTURA	Orari funzioni: festivi 7, 8, 9, 11.30, 18.00 – feriali 7.50, 9.00, 17.00, 18.00
	SERVIZI AGGIUNTIVI	-
INDICI DI SINTESI	TOTALE SUPERFICIE SERVIZIO (TS)	741,00 MQ
	FATTORE DI QUALITA' (FQ)	-
Note	CRITICITA'	Presenza barriere architettoniche, verifica rapporti aeroilluminanti, verifica stato di conservazione e manutenzione impiantistica.



sezione	Nome del campo	Elementi Descrittivi
IDENTIFICAZIONE	DENOMINAZIONE	ORATORIO DON BOSCO
	ID	5.00.0020
	GRUPPO DI SERVIZIO	Servizi Istituzionali e Religiosi
	TIPOLOGIA DI SERVIZIO	Centri religiosi
	INTERESSE	Extra - Urbano
	INDIRIZZO	Piazza Caduti per la Patria n. 4
	INDIRIZZO WEB	www.oratorioalbano.it
	FOGLIO	10
	MAPPALE	97
LOCALIZZAZIONE	SUB	1, 2, 3, 4, 5, 6
	COMPATIBILITA' CON LE FUNZIONI AL CONTORNO	C
	INTEGRAZIONE COL CONTESTO	SI
	SERVIZI CONTIGUI	5.02.0016 Municipio 4.03.0015 Casa Famiglia 5.00.0019 Chiesa Parrocchiale 3.03.0007 Casa delle Associazioni 6.05.0031 Impianti sportivi parrocchiali 5.00.0020 Oratorio 6.00.0027 Biblioteca 5.00.0026 Casa Parrocchiale 3.02.0008 Alloggi Erp Vicolo Castello 3.02.0013 Alloggi Erp Piazza Caduti per la Patria 8.02.0105 Parcheggio di Via Don Schiavi 8.02.0150 Parcheggio Piazza Caduti per la Patria
	CAPOLUOGO / FRAZIONE	Capoluogo
	BACINO D'UTENZA	Extra territoriale
	CAPACITA' STRUTTURA (*)	Teatro 288 persone – altri spazi 200 persone.
	N. UTENTI (*)	
	REGIME DI GESTIONE	Privato
	CONVENZIONE con ente pubblico	NO
GESTIONE	PROPRIETA' IMMOBILE	Parrocchia dei Santi Cornelio e Cipriano Martiri
	SCADENZA LOCAZIONE	-
	N. POSTI AUTO IN CONTIGUITA'	
ACCESSIBILITA'	TRASPORTO PUBBLICO O CONVENZIONATO	SI
	BARRIERE ARCHITETTONICHE ESTERNE ALLA STRUTTURA	SI
	OPERE PREVISTE PER FAVORIRE L'ACCESSIBILITA'	NO
	BARRIERE ARCHITETTONICHE INTERNE	SI
FRUIBILITA'	STRUTTURE CONNESSE AL SERVIZIO	Bar, spazio verde attrezzato, teatro, appartamento curato, area verde scoperta
	SUPERFICIE DEL SERVIZIO (Slp A)	900 mq (300 mq x 3 piani)
	N. PIANI	P0
	SUPERFICIE delle STRUTTURE CONNESSE (Slp B)	Appartamento curato 146,00 mq Teatro 430,00 mq Area verde giochi 835,00 mq Area scoperta 7643,00 mq Bar c/o campo sportivo 100,00 mq
	N. PIANI DELLE STRUTTURE CONNESSE	P0, P1, P2
	STATO DI CONSERVAZIONE IMMOBILE	D: discreto
	CONDIZIONI DI AGIBILITA'	
	ORARI DI APERTURA	
	SERVIZI AGGIUNTIVI	Gruppo Scacciapensieri, Gruppo familiare parrocchiale, Gruppo feste oratorio, Gruppo G.F.O., Gruppo missionario
	Note	CRITICITA'
TOTALE SUPERFICIE SERVIZIO (TS)		9954,00 mq
INDICI DI SINTESI	FATTORE DI QUALITA' (FQ)	Spazio verde esterno attrezzato con giochi ludici e presenza punto di ristoro



sezione	Nome del campo	Elementi Descrittivi
IDENTIFICAZIONE	DENOMINAZIONE	SANTUARIO DELLA MADONNA DELLE ROSE
	ID	5.00.0021
	GRUPPO DI SERVIZIO	Servizi Istituzionali e Religiosi
	TIPOLOGIA DI SERVIZIO	Centri religiosi
	INTERESSE	Extra - Urbano
	INDIRIZZO	Via Santuario n. 3
	INDIRIZZO WEB	www.oratorioalbano.it
	FOGLIO	8
	MAPPALE	D
LOCALIZZAZIONE	COMPATIBILITA' CON LE FUNZIONI AL CONTORNO	C
	INTEGRAZIONE COL CONTESTO	SI
	SERVIZI CONTIGUI	0.00.0000 - Casa del Pellegrino (in corso di costruzione) 8.02.0245 - Stazione Ferroviaria 8.02.0169 - Parcheggio di Via Madonna delle Rose
	CAPOLUOGO / FRAZIONE	Capoluogo
	BACINO D'UTENZA	Extra territoriale
GESTIONE	CAPACITA' STRUTTURA (*)	210
	N. UTENTI (*)	
	REGIME DI GESTIONE	Privato
	CONVENZIONE con ente pubblico	NO
	PROPRIETA' IMMOBILE	Parrocchia dei Santi Cornelio e Cipriano Martiri
ACCESSIBILITA'	SCADENZA LOCAZIONE	-
	N. POSTI AUTO IN CONTIGUITA'	
	TRASPORTO PUBBLICO O CONVENZIONATO	SI
	BARRIERE ARCHITETTONICHE ESTERNE ALLA STRUTTURA	NO
	OPERE PREVISTE PER FAVORIRE L'ACCESSIBILITA'	NO
FRUIBILITA'	BARRIERE ARCHITETTONICHE INTERNE	SI
	STRUTTURE CONNESSE AL SERVIZIO	Cancelleria, parcheggio, chiostro esterno attrezzato, servizi igienici, sagrato, appartamento prete.
	SUPERFICIE DEL SERVIZIO (Slp A)	418,00 mq
	N. PIANI	P0
	SUPERFICIE delle STRUTTURE CONNESSE (Slp B)	Parcheggio 1030,00 mq Sagrato 404,00 mq Chiostro 180,00 mq Servizi igienici esterni 30,00 mq Cancelleria e appartamento prete 180,00 mq
	N. PIANI DELLE STRUTTURE CONNESSE	
	STATO DI CONSERVAZIONE IMMOBILE	D: discreto
	CONDIZIONI DI AGIBILITA'	
	ORARI DI APERTURA	Orari funzioni: festivi 9, 16 e 21 – feriali 9, 18
	SERVIZI AGGIUNTIVI	-
Note	CRITICITA'	-
INDICI DI SINTESI	TOTALE SUPERFICIE SERVIZIO (TS)	2062,00 mq
	FATTORE DI QUALITA' (FQ)	-



sezione	Nome del campo	Elementi Descrittivi
IDENTIFICAZIONE	DENOMINAZIONE	CHIESA DI SAN GIORGIO
	ID	5.00.0022
	GRUPPO DI SERVIZIO	Servizi Istituzionali e Religiosi
	TIPOLOGIA DI SERVIZIO	Centri religiosi
	INTERESSE	Extra - Urbano
	INDIRIZZO	Via San Giorgio
	INDIRIZZO WEB	-
	FOGLIO	9
	MAPPALE	741 chiesette e 740 terreno adiacente
LOCALIZZAZIONE	SUB	
	COMPATIBILITA' CON LE FUNZIONI AL CONTORNO	NON COMPATIBILE
	INTEGRAZIONE COL CONTESTO	SI
	SERVIZI CONTIGUI	-
	CAPOLUOGO / FRAZIONE	Capoluogo
GESTIONE	BACINO D'UTENZA	Extra territoriale
	CAPACITA' STRUTTURA (*)	50
	N. UTENTI (*)	
	REGIME DI GESTIONE	Privato
	CONVENZIONE con ente pubblico	NO
ACCESSIBILITA'	PROPRIETA' IMMOBILE	Parrocchia dei Santi Cornelio e Cipriano Martiri
	SCADENZA LOCAZIONE	-
	N. POSTI AUTO IN CONTIGUITA'	0
	TRASPORTO PUBBLICO O CONVENZIONATO	NO
	BARRIERE ARCHITETTONICHE ESTERNE ALLA STRUTTURA	SI
FRUIBILITA'	OPERE PREVISTE PER FAVORIRE L'ACCESSIBILITA'	NO
	BARRIERE ARCHITETTONICHE INTERNE	NO
	STRUTTURE CONNESSE AL SERVIZIO	Bagni e spazio polivalente
	SUPERFICIE DEL SERVIZIO (Slp A)	60,00 mq
	N. PIANI	P0
	SUPERFICIE delle STRUTTURE CONNESSE (Slp B)	50,00 mq
	N. PIANI DELLE STRUTTURE CONNESSE	P0
	STATO DI CONSERVAZIONE IMMOBILE	D: discreto
	CONDIZIONI DI AGIBILITA'	
Note	ORARI DI APERTURA	Orari concomitanti alle manifestazioni.
	SERVIZI AGGIUNTIVI	-
INDICI DI SINTESI	CRITICITA'	-
	TOTALE SUPERFICIE SERVIZIO (TS)	110,00 MQ
	FATTORE DI QUALITA' (FQ)	-



sezione	Nome del campo	Elementi Descrittivi
IDENTIFICAZIONE	DENOMINAZIONE	CIMITERO
	ID	5.00.0023
	GRUPPO DI SERVIZIO	Servizi Istituzionali e Religiosi
	TIPOLOGIA DI SERVIZIO	Centri religiosi
	INTERESSE	Extra - Urbano
	INDIRIZZO	Via Tonale
	INDIRIZZO WEB	-
	FOGLIO	7 - 8
	MAPPALE	2632, 2637, 2107, 2108, B - 2635
LOCALIZZAZIONE	COMPATIBILITA' CON LE FUNZIONI AL CONTORNO	C
	INTEGRAZIONE COL CONTESTO	SI
	SERVIZI CONTIGUI	4.03.0014 - Nuova Residenza Socio Assistenziale 0.00.0000 - Studi Medici 0.00.0000 - Parcheggio di Via Lega Lombarda
	CAPOLUOGO / FRAZIONE	Capoluogo
	BACINO D'UTENZA	Extra territoriale
GESTIONE	CAPACITA' STRUTTURA (*)	N. loculi 1068 – N. ossari 508 – N. tombe 221 – Cappelle di famiglia ala nuova 4 ala vecchia 10 (totale 14)
	N. UTENTI (*)	N. loculi occupati 993 – N. ossari occupati 270 – N. tome occupate 175 – Cappelle di famiglia occupate n. 14
	REGIME DI GESTIONE	Pubblico
	CONVENZIONE con ente pubblico	NO
	PROPRIETA' IMMOBILE	Pubblica Comunale
	SCADENZA LOCAZIONE	-
ACCESSIBILITA'	N. POSTI AUTO IN CONTIGUITA'	55
	TRASPORTO PUBBLICO O CONVENZIONATO	SI
	BARRIERE ARCHITETTONICHE ESTERNE ALLA STRUTTURA	NO
	OPERE PREVISTE PER FAVORIRE L'ACCESSIBILITA'	NO
FRUIBILITA'	BARRIERE ARCHITETTONICHE INTERNE	SI
	STRUTTURE CONNESSE AL SERVIZIO	Servizi igienici, cappella, deposito attrezzi.
	SUPERFICIE DEL SERVIZIO (Slp A)	4750,00 mq
	N. PIANI	P0
	SUPERFICIE delle STRUTTURE CONNESSE (Slp B)	2500,00 mq
	N. PIANI DELLE STRUTTURE CONNESSE	
	STATO DI CONSERVAZIONE IMMOBILE	D: discreto
	CONDIZIONI DI AGIBILITA'	AGIBILE
	ORARI DI APERTURA	Orari: estivi dalle 08.00 alle 19.00 (il lunedì apre alle 12.30) – invernali dalle 08.00 alle 17.00(il lunedì apre alle 12.30)
	SERVIZI AGGIUNTIVI	Ditta esterna manuttrice con contratto annuale
Note	CRITICITA'	CONDIZIONI DI CONSERVAZIONE E FUNZIONALI NON OTTIMALI DEI SERVIZI IGIENICI INTERNI
INDICI DI SINTESI	TOTALE SUPERFICIE SERVIZIO (TS)	7250,00 MQ
	FATTORE DI QUALITA' (FQ)	-



sezione	Nome del campo	Elementi Descrittivi
IDENTIFICAZIONE	DENOMINAZIONE	MAGAZZINO COMUNALE
	ID	5.02.0024
	GRUPPO DI SERVIZIO	Servizi Istituzionali e Religiosi
	TIPOLOGIA DI SERVIZIO	Sedi istituzionali
	INTERESSE	Urbano
	INDIRIZZO	Via Mazza
	INDIRIZZO WEB	-
	FOGLIO	4
	MAPPALE	5104
LOCALIZZAZIONE	SUB	
	COMPATIBILITA' CON LE FUNZIONI AL CONTORNO	C
	INTEGRAZIONE COL CONTESTO	SI
	SERVIZI CONTIGUI	0.00.0000 - Parcheggio di Via C. Mazza
	CAPOLUOGO / FRAZIONE	Capoluogo
GESTIONE	BACINO D'UTENZA	Territoriale
	CAPACITA' STRUTTURA (*)	2
	N. UTENTI (*)	2
	REGIME DI GESTIONE	Pubblico
	CONVENZIONE con ente pubblico	NO
ACCESSIBILITA'	PROPRIETA' IMMOBILE	Pubblica Comunale
	SCADENZA LOCAZIONE	-
	N. POSTI AUTO IN CONTIGUITA'	
	TRASPORTO PUBBLICO O CONVENZIONATO	NO
	BARRIERE ARCHITETTONICHE ESTERNE ALLA STRUTTURA	NO
FRUIBILITA'	OPERE PREVISTE PER FAVORIRE L'ACCESSIBILITA'	NO
	BARRIERE ARCHITETTONICHE INTERNE	NO
	STRUTTURE CONNESSE AL SERVIZIO	Area esterna
	SUPERFICIE DEL SERVIZIO (Slp A)	225,00 mq
	N. PIANI	P0
	SUPERFICIE delle STRUTTURE CONNESSE (Slp B)	700,00 mq
	N. PIANI DELLE STRUTTURE CONNESSE	P0
	STATO DI CONSERVAZIONE IMMOBILE	D: discreto
CONDIZIONI DI AGIBILITA'	AGIBILE	
Note	ORARI DI APERTURA	-
	SERVIZI AGGIUNTIVI	-
INDICI DI SINTESI	CRITICITA'	-
	TOTALE SUPERFICIE SERVIZIO (TS)	925,00 MQ
	FATTORE DI QUALITA' (FQ)	-

**PGT**

PIANO DI GOVERNO DEL TERRITORIO

ALBANO SANT'ALESSANDRO
VARIANTE 01

sezione	Nome del campo	Elementi Descrittivi
IDENTIFICAZIONE	DENOMINAZIONE	CAPPELLA MORTI DI MURA
	ID	5.00.0025
	GRUPPO DI SERVIZIO	Servizi Istituzionali e Religiosi
	TIPOLOGIA DI SERVIZIO	Centri Religiosi
	INTERESSE	Extra -Urbano
	INDIRIZZO	Via Dante Alighieri
	INDIRIZZO WEB	-
	FOGLIO	8
	MAPPALE	203
LOCALIZZAZIONE	SUB	
	COMPATIBILITA' CON LE FUNZIONI AL CONTORNO	C
	INTEGRAZIONE COL CONTESTO	SI
	SERVIZI CONTIGUI	0.00.0000 - Parcheggio di Via Dante Alighieri
	CAPOLUOGO / FRAZIONE	Capoluogo
GESTIONE	BACINO D'UTENZA	Extra -Territoriale
	CAPACITA' STRUTTURA (*)	
	N. UTENTI (*)	
	REGIME DI GESTIONE	Privato
	CONVENZIONE con ente pubblico	NO
ACCESSIBILITA'	PROPRIETA' IMMOBILE	Privata
	SCADENZA LOCAZIONE	-
	N. POSTI AUTO IN CONTIGUITA'	
	TRASPORTO PUBBLICO O CONVENZIONATO	NO
	BARRIERE ARCHITETTONICHE ESTERNE ALLA STRUTTURA	NO
FRUIBILITA'	OPERE PREVISTE PER FAVORIRE L'ACCESSIBILITA'	NO
	BARRIERE ARCHITETTONICHE INTERNE	NO
	STRUTTURE CONNESSE AL SERVIZIO	Area verde esterna
	SUPERFICIE DEL SERVIZIO (Slp A)	18,00 mq
	N. PIANI	P0
	SUPERFICIE delle STRUTTURE CONNESSE (Slp B)	700,00 mq
	N. PIANI DELLE STRUTTURE CONNESSE	P0
	STATO DI CONSERVAZIONE IMMOBILE	D: discreto
	CONDIZIONI DI AGIBILITA'	AGIBILE
Note	ORARI DI APERTURA	
	SERVIZI AGGIUNTIVI	
INDICI DI SINTESI	CRITICITA'	-
	TOTALE SUPERFICIE SERVIZIO (TS)	718,00 MQ
	FATTORE DI QUALITA' (FQ)	-



sezione	Nome del campo	Elementi Descrittivi
IDENTIFICAZIONE	DENOMINAZIONE	CASA PARROCCHIALE
	ID	5.00.0026
	GRUPPO DI SERVIZIO	Servizi Istituzionali e Religiosi
	TIPOLOGIA DI SERVIZIO	Centri Religiosi
	INTERESSE	Extra -Urbano
	INDIRIZZO	Via Dante Alighieri
	INDIRIZZO WEB	-
	FOGLIO	10
	MAPPALE	603
LOCALIZZAZIONE	SUB	702, 703, 704, 705, 706
	COMPATIBILITA' CON LE FUNZIONI AL CONTORNO	C
	INTEGRAZIONE COL CONTESTO	SI
	SERVIZI CONTIGUI	5.02.0016 - Municipio 4.03.0015 - Casa Famiglia 5.00.0020 - Oratorio 3.03.0007 - Casa delle Associazioni 6.02.0029 - Teatro Parrocchiale 6.05.0031 - Impianti Sportivi Parrocchiali 6.00.0027 - Biblioteca 5.00.0019 - Chiesa Parrocchiale 3.02.0008 - Alloggi Erp Vicolo Castello 3.02.0013 - Alloggi Erp Piazza Caduti per la Patria 8.02.0150 - Parcheggio di Piazza Caduti per la Patria 8.02.0105 - Parcheggio di Via Don Schiavi
	CAPOLUOGO / FRAZIONE	Capoluogo
	BACINO D'UTENZA	Extra - Territoriale
	CAPACITA' STRUTTURA (*)	100
	N. UTENTI (*)	15
	REGIME DI GESTIONE	Privato
	CONVENZIONE con ente pubblico	NO
GESTIONE	PROPRIETA' IMMOBILE	Parrocchia dei Santi Cornelio e Cipriano Martiri
	SCADENZA LOCAZIONE	-
	N. POSTI AUTO IN CONTIGUITA'	
ACCESSIBILITA'	TRASPORTO PUBBLICO O CONVENZIONATO	NO
	BARRIERE ARCHITETTONICHE ESTERNE ALLA STRUTTURA	NO
	OPERE PREVISTE PER FAVORIRE L'ACCESSIBILITA'	NO
FRUIBILITA'	BARRIERE ARCHITETTONICHE INTERNE	NO
	STRUTTURE CONNESSE AL SERVIZIO	Sala parrocchiale per incontri
	SUPERFICIE DEL SERVIZIO (Slp A)	1020,00 mq (340 per n. 3 piani)
	N. PIANI	P0, P1, P2, P3
	SUPERFICIE delle STRUTTURE CONNESSE (Slp B)	80,00 mq
	N. PIANI DELLE STRUTTURE CONNESSE	
	STATO DI CONSERVAZIONE IMMOBILE	D: discreto
	CONDIZIONI DI AGIBILITA'	AGIBILE
	ORARI DI APERTURA	
Note	SERVIZI AGGIUNTIVI	
	CRITICITA'	-
INDICI DI SINTESI	TOTALE SUPERFICIE SERVIZIO (TS)	1100,00 MQ
	FATTORE DI QUALITA' (FQ)	Ascensore

**RICOGNIZIONE DELLO STATO DI FATTO**

DENOMINAZIONE	ID	SUPERFICIE
MUNICIPIO	5.02.0016	2.370,00 MQ
UNIONE COMUNALE DEI COLLI	5.02.0017	14.146,06 MQ
UFFICI POSTALI	5.02.0018	116,00 MQ
CHIESA PARROCCHIALE SANTI CORNELIO E CIPRIANO	5.00.0019	741,00 MQ
ORATORIO DON BOSCO	5.00.0020	9.954,00 MQ
SANTUARIO DELLA MADONNA DELLE ROSE	5.00.0021	2.062,00 MQ
CHIESA DI SAN GIORGIO	5.00.0022	110,00 MQ
CIMITERO	5.00.0023	7.250,00 MQ
MAGAZZINO COMUNALE	5.02.0024	925,00 MQ
CAPPELLA MORTI DI MURA	5.00.0025	718,00 MQ
CASA PARROCCHIALE	5.00.0026	1.100,00 MQ
TOTALE		39.492,06 MQ



PGT

ALBANO SANT'ALESSANDRO
PIANO DI GOVERNO DEL TERRITORIO **VARIANTE 01**

CULTURA, SPORT E TEMPO LIBERO



sezione	Nome del campo	Elementi Descrittivi
IDENTIFICAZIONE	DENOMINAZIONE	BIBLIOTECA
	ID	6.00.0027
	GRUPPO DI SERVIZIO	Cultura, sport e tempo libero
	TIPOLOGIA DI SERVIZIO	Biblioteche
	INTERESSE	Extra -Urbano
	INDIRIZZO	Piazza Caduti per la Patria n. 5
	INDIRIZZO WEB	
	FOGLIO	9
	MAPPALE	1159
LOCALIZZAZIONE	COMPATIBILITA' CON LE FUNZIONI AL CONTORNO	C
	INTEGRAZIONE COL CONTESTO	SI
	SERVIZI CONTIGUI	5.02.0016 - Municipio 3.03.0007 - Casa delle Associazioni 5.00.0019 - Parrocchia Santi Cornelio e Cipriano 5.00.0020 - Oratorio 6.02.0029 - Teatro Parrocchiale 6.05.0031 - Impianti Sportivi parrocchiali 3.02.0008 - Alloggi Erp Vicolo Castello 3.02.0013 - Alloggi Erp Piazza Caduti per la Patria 5.00.0026 - Casa parrocchiale 4.03.0015 - Casa Famiglia 8.02.0150 - Parcheggio di Piazza Caduti per la Patria
	CAPOLUOGO / FRAZIONE	Capoluogo
	BACINO D'UTENZA	Extra -Territoriale
	CAPACITA' STRUTTURA (*)	
	N. UTENTI (*)	
GESTIONE	REGIME DI GESTIONE	Pubblico
	CONVENZIONE con ente pubblico	NO
	PROPRIETA' IMMOBILE	Pubblica Comunale
	SCADENZA LOCAZIONE	-
	N. POSTI AUTO IN CONTIGUITA'	
ACCESSIBILITA'	TRASPORTO PUBBLICO O CONVENZIONATO	SI
	BARRIERE ARCHITETTONICHE ESTERNE ALLA STRUTTURA	NO
	OPERE PREVISTE PER FAVORIRE L'ACCESSIBILITA'	NO
	BARRIERE ARCHITETTONICHE INTERNE	NO
FRUIBILITA'	STRUTTURE CONNESSE AL SERVIZIO	NO
	SUPERFICIE DEL SERVIZIO (Slp A)	322,00 mq
	N. PIANI	P0, P1, P2.
	SUPERFICIE delle STRUTTURE CONNESSE (Slp B)	-
	N. PIANI DELLE STRUTTURE CONNESSE	-
	STATO DI CONSERVAZIONE IMMOBILE	B: buono
	CONDIZIONI DI AGIBILITA'	AGIBILE
	ORARI DI APERTURA	Lunedì /Mercoledì dalle 14.00 alle 18.00 – Martedì/Venerdì dalle 10.00 alle 12.30 e dalle 14.00 alle 18.30 – Giovedì dalle 14.00 alle 18.30 – Sabato dalle 09.30 alle 12.30.
	SERVIZI AGGIUNTIVI	
	CRITICITA'	-
INDICI DI SINTESI	TOTALE SUPERFICIE SERVIZIO (TS)	322,00 MQ
	FATTORE DI QUALITA' (FQ)	-



sezione	Nome del campo	Elementi Descrittivi
IDENTIFICAZIONE	DENOMINAZIONE	CENTRO SPORTIVO
	ID	6.05.0028
	GRUPPO DI SERVIZIO	Cultura, sport e tempo libero
	TIPOLOGIA DI SERVIZIO	Strutture sportive a scala urbana
	INTERESSE	Extra -Urbano
	INDIRIZZO	Via Don Canini 11
	INDIRIZZO WEB	www.comune.albano.bg.it
	FOGLIO	8
	MAPPALE	4176
LOCALIZZAZIONE	COMPATIBILITA' CON LE FUNZIONI AL CONTORNO	C
	INTEGRAZIONE COL CONTESTO	SI
	SERVIZI CONTIGUI	9.01.0035 - Centro di raccolta rifiuti Parcheggio di Via Canini (+ di uno)
	CAPOLUOGO / FRAZIONE	Capoluogo
	BACINO D'UTENZA	Extra - Territoriale
GESTIONE	CAPACITA' STRUTTURA (*)	-
	N. UTENTI (*)	-
	REGIME DI GESTIONE	Pubblico
	CONVENZIONE con ente pubblico	NO
	PROPRIETA' IMMOBILE	Pubblica Comunale
ACCESSIBILITA'	SCADENZA LOCAZIONE	-
	N. POSTI AUTO IN CONTIGUITA'	-
	TRASPORTO PUBBLICO O CONVENZIONATO	SI
	BARRIERE ARCHITETTONICHE ESTERNE ALLA STRUTTURA	NO
	OPERE PREVISTE PER FAVORIRE L'ACCESSIBILITA'	NO
FRUIBILITA'	BARRIERE ARCHITETTONICHE INTERNE	NO
	STRUTTURE CONNESSE AL SERVIZIO	NO
	SUPERFICIE DEL SERVIZIO (Slp A)	48000,00 mq
	N. PIANI	S1, P0, P1, P2.
	SUPERFICIE delle STRUTTURE CONNESSE (Slp B)	-
	N. PIANI DELLE STRUTTURE CONNESSE	-
	STATO DI CONSERVAZIONE IMMOBILE	B: buono
	CONDIZIONI DI AGIBILITA'	AGIBILE
	ORARI DI APERTURA	Variabili a seconda delle attività sportive.
Note	SERVIZI AGGIUNTIVI	Associazione Albano Calcio, Polisportiva ciclismo, Club San Giorgio, Scuola di Danza Je dance, Club Le Alci, Fabiani Tennis School
	CRITICITA'	-
INDICI DI SINTESI	TOTALE SUPERFICIE SERVIZIO (TS)	48000,00 MQ
	FATTORE DI QUALITA' (FQ)	-



sezione	Nome del campo	Elementi Descrittivi
IDENTIFICAZIONE	DENOMINAZIONE	TEATRO PARROCCHIALE
	ID	6.02.0029
	GRUPPO DI SERVIZIO	Cultura, sport e tempo libero
	TIPOLOGIA DI SERVIZIO	Teatri ed auditorium
	INTERESSE	Extra -Urbano
	INDIRIZZO	Piazza Caduti per la Patria 4
	INDIRIZZO WEB	www.oratorioalbano.it
	FOGLIO	
	MAPPALE	
LOCALIZZAZIONE	SUB	
	COMPATIBILITA' CON LE FUNZIONI AL CONTORNO	C
	INTEGRAZIONE COL CONTESTO	SI
	SERVIZI CONTIGUI	5.00.0020 - Oratorio 5.00.0019 - Parrocchia Santi Cornelio e Cipriano 5.02.0016 - Municipio 3.03.0007 - Nuova Casa Associazioni 6.05.0031 - Impianti Sportivi Parrocchiali 6.00.0027 - Biblioteca 3.02.0008 - Alloggi Erp Vicolo Castello 3.02.0013 - Alloggi Erp Piazza Caduti per la Patria 5.00.0026 - Casa parrocchiale 4.03.0015 - Casa Famiglia 8.02.0150 - Parcheggio di Piazza Caduti per la Patria 8.02.0105 - Parcheggio di Via Don Schiavi
	CAPOLUOGO / FRAZIONE	Capoluogo
	BACINO D'UTENZA	Extra - Territoriale
	CAPACITA' STRUTTURA (*)	
	N. UTENTI (*)	
	REGIME DI GESTIONE	Privato
GESTIONE	CONVENZIONE con ente pubblico	NO
	PROPRIETA' IMMOBILE	Privata - Curia
	SCADENZA LOCAZIONE	-
	N. POSTI AUTO IN CONTIGUITA'	
	TRASPORTO PUBBLICO O CONVENZIONATO	SI
ACCESSIBILITA'	BARRIERE ARCHITETTONICHE ESTERNE ALLA STRUTTURA	NO
	OPERE PREVISTE PER FAVORIRE L'ACCESSIBILITA'	NO
	BARRIERE ARCHITETTONICHE INTERNE	SI
FRUIBILITA'	STRUTTURE CONNESSE AL SERVIZIO	NO
	SUPERFICIE DEL SERVIZIO (Slp A)	430,00 mq
	N. PIANI	
	SUPERFICIE delle STRUTTURE CONNESSE (Slp B)	-
	N. PIANI DELLE STRUTTURE CONNESSE	-
	STATO DI CONSERVAZIONE IMMOBILE	B: buono
	CONDIZIONI DI AGIBILITA'	AGIBILE
	ORARI DI APERTURA	Stagione teatrale
	SERVIZI AGGIUNTIVI	
Note	CRITICITA'	-
INDICI DI SINTESI	TOTALE SUPERFICIE SERVIZIO (TS)	430,00 MQ
	FATTORE DI QUALITA' (FQ)	-



sezione	Nome del campo	Elementi Descrittivi
IDENTIFICAZIONE	DENOMINAZIONE	LUDETECA (e P.A.G. - Progetto Albano Giovani)
	ID	6.03.0030
	GRUPPO DI SERVIZIO	Cultura, sport e tempo libero
	TIPOLOGIA DI SERVIZIO	Centri Sociali e Socio - Culturali
	INTERESSE	Extra -Urbano
	INDIRIZZO	Via La Marmora (all'interno dell'omonimo Parco Pubblico)
	INDIRIZZO WEB	www.comune.albano.bg.it
	FOGLIO	5
	MAPPALE	4558
LOCALIZZAZIONE	SUB	
	COMPATIBILITA' CON LE FUNZIONI AL CONTORNO	C
	INTEGRAZIONE COL CONTESTO	SI
	SERVIZI CONTIGUI	7.00.0038 - Parco di Via La Marmora 8.02.0129 - Parcheggio di Via La Marmora 8.02.0154 - Parcheggio di Via Verdi
	CAPOLUOGO / FRAZIONE	Capoluogo
GESTIONE	BACINO D'UTENZA	Extra -Territoriale
	CAPACITA' STRUTTURA (*)	36 (calcolato 180 mq/5 spazio ludoteca + PAG)
	N. UTENTI (*)	Ludoteca : n. 64 (complessivi iscritti) - PAG: iscritti 60-65 (complessivo in base alle serate da un minimo di 15 ragazzi a 26 ragazzi)
	REGIME DI GESTIONE	Pubblico
	CONVENZIONE con ente pubblico	NO
	PROPRIETA' IMMOBILE	Pubblica
ACCESSIBILITA'	SCADENZA LOCAZIONE	-
	N. POSTI AUTO IN CONTIGUITA'	
	TRASPORTO PUBBLICO O CONVENZIONATO	SI
	BARRIERE ARCHITETTONICHE ESTERNE ALLA STRUTTURA	NO
FRUIBILITA'	OPERE PREVISTE PER FAVORIRE L'ACCESSIBILITA'	NO
	BARRIERE ARCHITETTONICHE INTERNE	NO
	STRUTTURE CONNESSE AL SERVIZIO	NO
	SUPERFICIE DEL SERVIZIO (Slp A)	230,00 mq
	N. PIANI	P0
	SUPERFICIE delle STRUTTURE CONNESSE (Slp B)	-
	N. PIANI DELLE STRUTTURE CONNESSE	-
	STATO DI CONSERVAZIONE IMMOBILE	B: buono
	CONDIZIONI DI AGIBILITA'	AGIBILE
	ORARI DI APERTURA	LUDETECA: Lunedì e mercoledì fascia di età 0-3 anni dalle 09.30 alle 11.30 Martedì fascia di età 0-6 anni dalle 09.30 alle 11.30 Venerdì fascia di età 0-6 anni dalle 16.30 alle 18.30 Lunedì e mercoledì fascia di età 6-11 anni dalle 16.00 alle 18.30 PAG: Lunedì dalle 13.00 alle 15.00 e dalle 18.30 alle 20.30 Mercoledì dalle 14.30 alle 16.00 Giovedì dalle 16.30 alle 18.30
	SERVIZI AGGIUNTIVI	Progetti coordinati dal Servizio Sociale
Note	CRITICITA'	-
INDICI DI SINTESI	TOTALE SUPERFICIE SERVIZIO (TS)	230,00 MQ
	FATTORE DI QUALITA' (FQ)	-



sezione	Nome del campo	Elementi Descrittivi
IDENTIFICAZIONE	DENOMINAZIONE	IMPIANTI SPORTIVI PARROCCHIALI
	ID	6.05.0031
	GRUPPO DI SERVIZIO	Cultura, sport e tempo libero
	TIPOLOGIA DI SERVIZIO	Strutture Sportive a scala urbana
	INTERESSE	Extra -Urbano
	INDIRIZZO	Piazza Caduti per la Patria n.
	INDIRIZZO WEB	www.oratorioalbano.it
	FOGLIO	
	MAPPALE	
LOCALIZZAZIONE	SUB	
	COMPATIBILITA' CON LE FUNZIONI AL CONTERNO	C
	INTEGRAZIONE COL CONTESTO	SI
	SERVIZI CONTIGUI	5.00.0020 - Oratorio 5.00.0019 - Parrocchia Santi Cornelio e Cipriano 5.02.0016 - Municipio, 3.03.0007 - Nuova Casa Associazioni 6.00.0027 - Biblioteca 6.02.0029 - Teatro parrocchiale 3.02.0013 - Alloggi Erp Piazza Caduti per la Patria 3.02.0008 - Alloggi Erp Vicolo Castello 5.00.0026 - Casa parrocchiale 4.03.0015 - Casa Famiglia 8.02.0150 - Parcheggio di Piazza dei Caduti per la Patria Parcheggio di Via Dante Alighieri
	CAPOLUOGO / FRAZIONE	Capoluogo
	BACINO D'UTENZA	Extra - Territoriale
	CAPACITA' STRUTTURA (*)	
	N. UTENTI (*)	
	REGIME DI GESTIONE	Privato
GESTIONE	CONVENZIONE con ente pubblico	NO
	PROPRIETA' IMMOBILE	Privata (Curia)
	SCADENZA LOCAZIONE	-
	N. POSTI AUTO IN CONTIGUITA'	
	TRASPORTO PUBBLICO O CONVENZIONATO	SI
ACCESSIBILITA'	BARRIERE ARCHITETTONICHE ESTERNE ALLA STRUTTURA	NO
	OPERE PREVISTE PER FAVORIRE L'ACCESSIBILITA'	NO
	BARRIERE ARCHITETTONICHE INTERNE	NO
FRUIBILITA'	STRUTTURE CONNESSE AL SERVIZIO	NO
	SUPERFICIE DEL SERVIZIO (Slp A)	7900,00 mq
	N. PIANI	P0
	SUPERFICIE delle STRUTTURE CONNESSE (Slp B)	-
	N. PIANI DELLE STRUTTURE CONNESSE	-
	STATO DI CONSERVAZIONE IMMOBILE	B: buono
	CONDIZIONI DI AGIBILITA'	AGIBILE
	ORARI DI APERTURA	
	SERVIZI AGGIUNTIVI	
Note	CRITICITA'	-
INDICI DI SINTESI	TOTALE SUPERFICIE SERVIZIO (TS)	7900,00 MQ
	FATTORE DI QUALITA' (FQ)	-



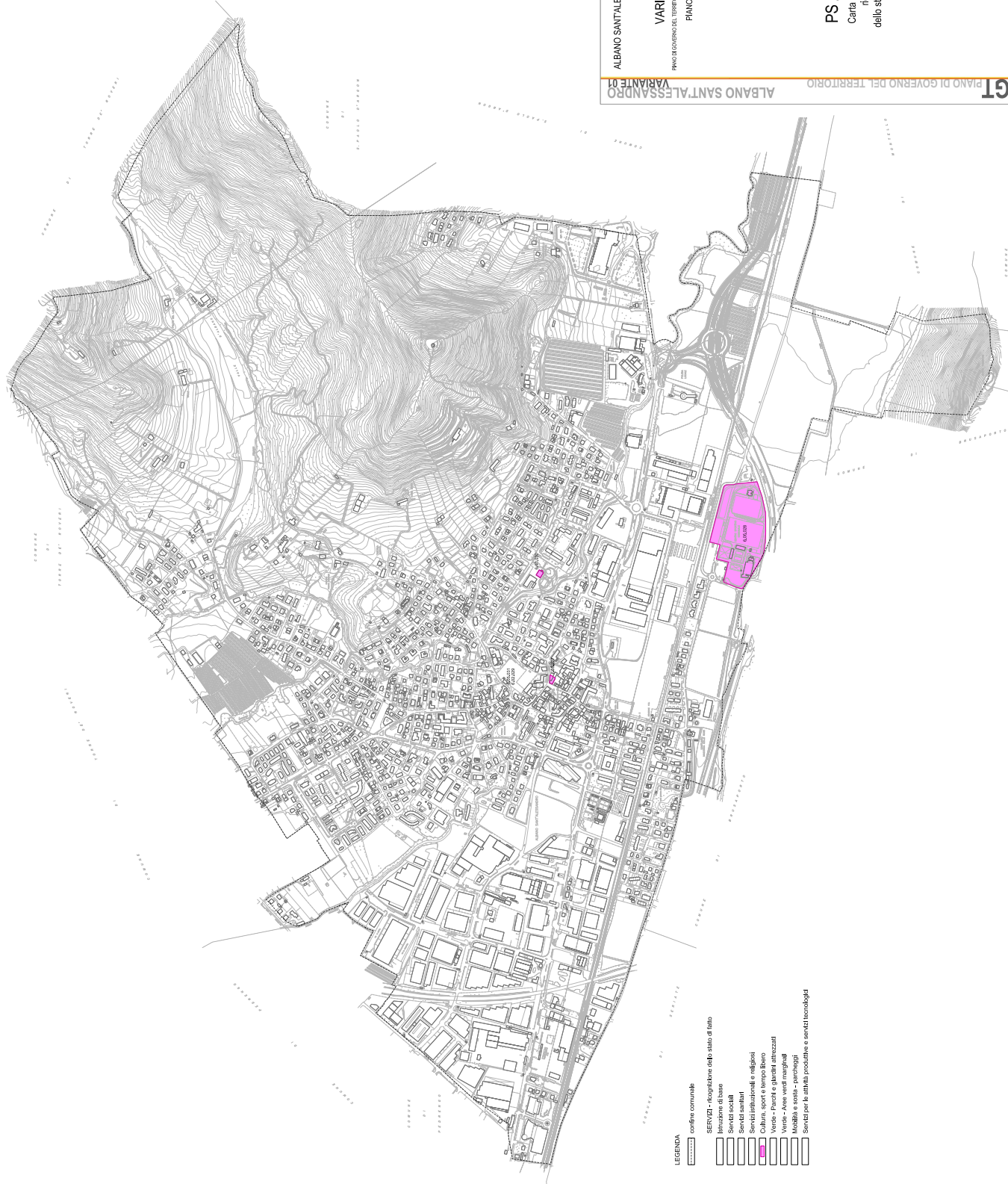
sezione	Nome del campo	Elementi Descrittivi
IDENTIFICAZIONE	DENOMINAZIONE	PALESTRE PRIVATE
	ID	6.05.0032
	GRUPPO DI SERVIZIO	Cultura, sport e tempo libero
	TIPOLOGIA DI SERVIZIO	Strutture Sportive a scala urbana
	INTERESSE	Extra -Urbano
	INDIRIZZO	-
	INDIRIZZO WEB	-
	FOGLIO	-
	MAPPALE	-
LOCALIZZAZIONE	SUB	-
	COMPATIBILITA' CON LE FUNZIONI AL CONTORNO	C
	INTEGRAZIONE COL CONTESTO	SI
	SERVIZI CONTIGUI	-
	CAPOLUOGO / FRAZIONE	Capoluogo
GESTIONE	BACINO D'UTENZ	Extra - Territoriale
	CAPACITA' STRUTTURA (*)	-
	N. UTENTI (*)	-
	REGIME DI GESTIONE	Privato
	CONVENZIONE con ente pubblico	NO
ACCESSIBILITA'	PROPRIETA' IMMOBILE	Privata
	SCADENZA LOCAZIONE	-
	N. POSTI AUTO IN CONTIGUITA'	-
	TRASPORTO PUBBLICO O CONVENZIONATO	SI
	BARRIERE ARCHITETTONICHE ESTERNE ALLA STRUTTURA	NO
FRUIBILITA'	OPERE PREVISTE PER FAVORIRE L'ACCESSIBILITA'	NO
	BARRIERE ARCHITETTONICHE INTERNE	NO
	STRUTTURE CONNESSE AL SERVIZIO	NO
	SUPERFICIE DEL SERVIZIO (Slp A)	0,00 mq
	N. PIANI	-
	SUPERFICIE delle STRUTTURE CONNESSE (Slp B)	-
	N. PIANI DELLE STRUTTURE CONNESSE	-
	STATO DI CONSERVAZIONE IMMOBILE	B: buono
CONDIZIONI DI AGIBILITA'	AGIBILE	
Note	ORARI DI APERTURA	-
	SERVIZI AGGIUNTIVI	-
INDICI DI SINTESI	CRITICITA'	-
	TOTALE SUPERFICIE SERVIZIO (TS)	0,00 MQ
	FATTORE DI QUALITA' (FQ)	-



sezione	Nome del campo	Elementi Descrittivi
IDENTIFICAZIONE	DENOMINAZIONE	SCUOLE DI DANZA
	ID	6.05.0033
	GRUPPO DI SERVIZIO	Cultura, sport e tempo libero
	TIPOLOGIA DI SERVIZIO	Strutture Sportive a scala urbana
	INTERESSE	Extra - Urbano
	INDIRIZZO	
	INDIRIZZO WEB	
	FOGLIO	
	MAPPALE	
LOCALIZZAZIONE	SUB	
	COMPATIBILITA' CON LE FUNZIONI AL CONTORNO	C
	INTEGRAZIONE COL CONTESTO	SI
	SERVIZI CONTIGUI	
	CAPOLUOGO / FRAZIONE	Capoluogo
GESTIONE	BACINO D'UTENZA	Extra - Territoriale
	CAPACITA' STRUTTURA (*)	
	N. UTENTI (*)	
	REGIME DI GESTIONE	Privato
	CONVENZIONE con ente pubblico	NO
ACCESSIBILITA'	PROPRIETA' IMMOBILE	Privata
	SCADENZA LOCAZIONE	-
	N. POSTI AUTO IN CONTIGUITA'	
	TRASPORTO PUBBLICO O CONVENZIONATO	SI
	BARRIERE ARCHITETTONICHE ESTERNE ALLA STRUTTURA	NO
FRUIBILITA'	OPERE PREVISTE PER FAVORIRE L'ACCESSIBILITA'	NO
	BARRIERE ARCHITETTONICHE INTERNE	NO
	STRUTTURE CONNESSE AL SERVIZIO	NO
	SUPERFICIE DEL SERVIZIO (Slp A)	0,00 mq
	N. PIANI	P0
	SUPERFICIE delle STRUTTURE CONNESSE (Slp B)	-
	N. PIANI DELLE STRUTTURE CONNESSE	-
	STATO DI CONSERVAZIONE IMMOBILE	B: buono
	CONDIZIONI DI AGIBILITA'	AGIBILE
Note	ORARI DI APERTURA	
	SERVIZI AGGIUNTIVI	
INDICI DI SINTESI	CRITICITA'	-
	TOTALE SUPERFICIE SERVIZIO (TS)	0,00 MQ
	FATTORE DI QUALITA' (FQ)	-

**RICOGNIZIONE DELLO STATO DI FATTO**

DENOMINAZIONE	ID	SUPERFICIE
BIBLIOTECA	6.00.0027	322,00 MQ
CENTRO SPORTIVO	6.05.0028	48.000,00 MQ
TEATRO PARROCCHIALE	6.02.0029	430,00 MQ
LUDOTECA E P.A.G.	6.03.0030	230,00 MQ
IMPIANTI SPORTIVI PARROCCHIALI	6.05.0031	7.900,00 MQ
PALESTRE PRIVATE	6.05.0032	0,00 MQ
SCUOLE DI DANZA	6.05.0033	0,00 MQ
TOTALE		56.882,00 MQ



COMUNE DI
ALBANO SANTALESSANDRO
 BERGAMO
VARIANTE 01
 PIANO DI GOVERNO DEL TERRITORIO P.G.T.
 PIANO DEI SERVIZI

PS 2.1
 Carta dei servizi:
 ricognizione
 dello stato di fatto

giugno 2016
 scala 1:5.000

arch. Marco Minelli
 arch. Marco Riva
 arch. Giancarlo Dall'Olio

PGI PIANO DI GOVERNO DEL TERRITORIO
ALBANO SANTALESSANDRO
VARIANTE 01

- LEGENDA**
- confine comunale
 - SERVIZI - ricognizione dello stato di fatto
 - limitazione di base
 - Servizi sociali
 - Servizi per anziani
 - Servizi per disabili e religiosi
 - Cultura, sport e tempo libero
 - Verde - Parche e giardini attrezzati
 - Verde - Aree verdi marginali
 - Mobilità e sosta - parcheggi
 - Servizi per le attività produttive e servizi tecnologici



PGT

ALBANO SANT'ALESSANDRO
PIANO DI GOVERNO DEL TERRITORIO **VARIANTE 01**

VERDE

PIANO DEI SERVIZI



sezione	Nome del campo	Elementi Descrittivi
IDENTIFICAZIONE	DENOMINAZIONE	PARCO PUBBLICO DI VIA LA MARMORA
	ID	7.00.0038
	GRUPPO DI SERVIZIO	Verde
	TIPOLOGIA DI SERVIZIO	Parco Urbano
	INTERESSE	Urbano
	INDIRIZZO	Via La Marmora
	INDIRIZZO WEB	-
	FOGLIO	9
	MAPPALE	4558
LOCALIZZAZIONE	SUB	-
	COMPATIBILITA' CON LE FUNZIONI AL CONTORNO	C
	INTEGRAZIONE COL CONTESTO	SI
	SERVIZI CONTIGUI	NO
	CAPOLUOGO / FRAZIONE	Capoluogo
GESTIONE	BACINO D'UTENZA	Territoriale
	CAPACITA' STRUTTURA (*)	0
	N. UTENTI (*)	0
	REGIME DI GESTIONE	Pubblico
	CONVENZIONE con ente pubblico	NO
	PROPRIETA' IMMOBILE	Pubblica
ACCESSIBILITA'	SCADENZA LOCAZIONE	-
	N. POSTI AUTO IN CONTIGUITA'	DA INSERIRE
	TRASPORTO PUBBLICO O CONVENZIONATO	NO
	BARRIERE ARCHITETTONICHE ESTERNE ALLA STRUTTURA	NO
	OPERE PREVISTE PER FAVORIRE L'ACCESSIBILITA'	NO
FRUIBILITA'	BARRIERE ARCHITETTONICHE INTERNE	NO
	STRUTTURE CONNESSE AL SERVIZIO	Ludoteca
	SUPERFICIE DEL SERVIZIO (Slp A)	6.671,00 mq
	N. PIANI	P0
	SUPERFICIE delle STRUTTURE CONNESSE (Slp B)	318,00 mq
	N. PIANI DELLE STRUTTURE CONNESSE	P0
	STATO DI CONSERVAZIONE IMMOBILE	
	CONDIZIONI DI AGIBILITA'	
	ORARI DI APERTURA	
SERVIZI AGGIUNTIVI		
Note	CRITICITA'	-
INDICI DI SINTESI	TOTALE SUPERFICIE SERVIZIO (TS)	6.989,00 MQ
	FATTORE DI QUALITA' (FQ)	



sezione	Nome del campo	Elementi Descrittivi
IDENTIFICAZIONE	DENOMINAZIONE	PARCO DI VIA FERRARIS
	ID	7.00.0039
	GRUPPO DI SERVIZIO	Verde
	TIPOLOGIA DI SERVIZIO	Parco Urbano
	INTERESSE	Urbano
	INDIRIZZO	Via Ferraris
	INDIRIZZO WEB	-
	FOGLIO	9
	MAPPALE	426, 5203
LOCALIZZAZIONE	SUB	-
	COMPATIBILITA' CON LE FUNZIONI AL CONTORNO	C
	INTEGRAZIONE COL CONTESTO	SI
	SERVIZI CONTIGUI	NO
	CAPOLUOGO / FRAZIONE	Capoluogo
GESTIONE	BACINO D'UTENZA	Territoriale
	CAPACITA' STRUTTURA (*)	0
	N. UTENTI (*)	0
	REGIME DI GESTIONE	Pubblico
	CONVENZIONE con ente pubblico	NO
	PROPRIETA' IMMOBILE	Pubblica
ACCESSIBILITA'	SCADENZA LOCAZIONE	-
	N. POSTI AUTO IN CONTIGUITA'	
	TRASPORTO PUBBLICO O CONVENZIONATO	NO
	BARRIERE ARCHITETTONICHE ESTERNE ALLA STRUTTURA	NO
	OPERE PREVISTE PER FAVORIRE L'ACCESSIBILITA'	NO
FRUIBILTA'	BARRIERE ARCHITETTONICHE INTERNE	NO
	STRUTTURE CONNESSE AL SERVIZIO	NO
	SUPERFICIE DEL SERVIZIO (Slp A)	2.157,52 mq
	N. PIANI	P0
	SUPERFICIE delle STRUTTURE CONNESSE (Slp B)	-
	N. PIANI DELLE STRUTTURE CONNESSE	-
	STATO DI CONSERVAZIONE IMMOBILE	
	CONDIZIONI DI AGIBILITA'	
Note	ORARI DI APERTURA	
	SERVIZI AGGIUNTIVI	
INDICI DI SINTESI	CRITICITA'	-
	TOTALE SUPERFICIE SERVIZIO (TS)	2.157,52 MQ
	FATTORE DI QUALITA' (FQ)	-



sezione	Nome del campo	Elementi Descrittivi
IDENTIFICAZIONE	DENOMINAZIONE	PARCO DI VIA FONTANILE
	ID	7.00.0040
	GRUPPO DI SERVIZIO	Verde
	TIPOLOGIA DI SERVIZIO	Parco Urbano
	INTERESSE	Urbano
	INDIRIZZO	Via Fontanile
	INDIRIZZO WEB	-
	FOGLIO	9
	MAPPALE	4009
LOCALIZZAZIONE	SUB	-
	COMPATIBILITA' CON LE FUNZIONI AL CONTORNO	C
	INTEGRAZIONE COL CONTESTO	SI
	SERVIZI CONTIGUI	NO
	CAPOLUOGO / FRAZIONE	Capoluogo
GESTIONE	BACINO D'UTENZA	Territoriale
	CAPACITA' STRUTTURA (*)	0
	N. UTENTI (*)	0
	REGIME DI GESTIONE	Pubblico
	CONVENZIONE con ente pubblico	NO
	PROPRIETA' IMMOBILE	Pubblica
ACCESSIBILITA'	SCADENZA LOCAZIONE	-
	N. POSTI AUTO IN CONTIGUITA'	
	TRASPORTO PUBBLICO O CONVENZIONATO	NO
	BARRIERE ARCHITETTONICHE ESTERNE ALLA STRUTTURA	NO
	OPERE PREVISTE PER FAVORIRE L'ACCESSIBILITA'	NO
FRUIBILITA'	BARRIERE ARCHITETTONICHE INTERNE	NO
	STRUTTURE CONNESSE AL SERVIZIO	NO
	SUPERFICIE DEL SERVIZIO (Slp A)	203,00 mq
	N. PIANI	P0
	SUPERFICIE delle STRUTTURE CONNESSE (Slp B)	-
	N. PIANI DELLE STRUTTURE CONNESSE	-
	STATO DI CONSERVAZIONE IMMOBILE	
	CONDIZIONI DI AGIBILITA'	
	ORARI DI APERTURA	
Note	SERVIZI AGGIUNTIVI	
	CRITICITA'	-
INDICI DI SINTESI	TOTALE SUPERFICIE SERVIZIO (TS)	203,00 MQ
	FATTORE DI QUALITA' (FQ)	-



sezione	Nome del campo	Elementi Descrittivi
IDENTIFICAZIONE	DENOMINAZIONE	PARCO DI VIA MAGELLANO
	ID	7.00.0041
	GRUPPO DI SERVIZIO	Verde
	TIPOLOGIA DI SERVIZIO	Parco Urbano
	INTERESSE	Urbano
	INDIRIZZO	Via Magellano
	INDIRIZZO WEB	-
	FOGLIO	9
	MAPPALE	3131, 3126, 2196
LOCALIZZAZIONE	SUB	-
	COMPATIBILITA' CON LE FUNZIONI AL CONTORNO	C
	INTEGRAZIONE COL CONTESTO	SI
	SERVIZI CONTIGUI	NO
	CAPOLUOGO / FRAZIONE	Capoluogo
GESTIONE	BACINO D'UTENZA	Territoriale
	CAPACITA' STRUTTURA (*)	0
	N. UTENTI (*)	0
	REGIME DI GESTIONE	Pubblico
	CONVENZIONE con ente pubblico	NO
	PROPRIETA' IMMOBILE	Pubblica
ACCESSIBILITA'	SCADENZA LOCAZIONE	-
	N. POSTI AUTO IN CONTIGUITA'	
	TRASPORTO PUBBLICO O CONVENZIONATO	NO
	BARRIERE ARCHITETTONICHE ESTERNE ALLA STRUTTURA	NO
	OPERE PREVISTE PER FAVORIRE L'ACCESSIBILITA'	NO
FRUIBILITA'	BARRIERE ARCHITETTONICHE INTERNE	NO
	STRUTTURE CONNESSE AL SERVIZIO	NO
	SUPERFICIE DEL SERVIZIO (Slp A)	370,00 mq
	N. PIANI	P0
	SUPERFICIE delle STRUTTURE CONNESSE (Slp B)	-
	N. PIANI DELLE STRUTTURE CONNESSE	-
	STATO DI CONSERVAZIONE IMMOBILE	
	CONDIZIONI DI AGIBILITA'	
Note	ORARI DI APERTURA	
	SERVIZI AGGIUNTIVI	
INDICI DI SINTESI	CRITICITA'	-
	TOTALE SUPERFICIE SERVIZIO (TS)	370,00 MQ
	FATTORE DI QUALITA' (FQ)	-



sezione	Nome del campo	Elementi Descrittivi
IDENTIFICAZIONE	DENOMINAZIONE	PARCO DI VIA SANTI CORNELIO E CIPRIANO
	ID	7.00.0042
	GRUPPO DI SERVIZIO	Verde
	TIPOLOGIA DI SERVIZIO	Parco Urbano
	INTERESSE	Urbano
	INDIRIZZO	Via Santi Cornelio e Cipriano
	INDIRIZZO WEB	-
	FOGLIO	9
	MAPPALE	3578, 3581
LOCALIZZAZIONE	SUB	-
	COMPATIBILITA' CON LE FUNZIONI AL CONTORNO	C
	INTEGRAZIONE COL CONTESTO	SI
	SERVIZI CONTIGUI	NO
	CAPOLUOGO / FRAZIONE	Capoluogo
GESTIONE	BACINO D'UTENZA	Territoriale
	CAPACITA' STRUTTURA (*)	0
	N. UTENTI (*)	0
	REGIME DI GESTIONE	Pubblico
	CONVENZIONE con ente pubblico	NO
	PROPRIETA' IMMOBILE	Pubblica
ACCESSIBILITA'	SCADENZA LOCAZIONE	-
	N. POSTI AUTO IN CONTIGUITA'	
	TRASPORTO PUBBLICO O CONVENZIONATO	NO
	BARRIERE ARCHITETTONICHE ESTERNE ALLA STRUTTURA	NO
	OPERE PREVISTE PER FAVORIRE L'ACCESSIBILITA'	NO
FRUIBILITA'	BARRIERE ARCHITETTONICHE INTERNE	NO
	STRUTTURE CONNESSE AL SERVIZIO	NO
	SUPERFICIE DEL SERVIZIO (Slp A)	613,66 mq
	N. PIANI	P0
	SUPERFICIE delle STRUTTURE CONNESSE (Slp B)	-
	N. PIANI DELLE STRUTTURE CONNESSE	-
	STATO DI CONSERVAZIONE IMMOBILE	
	CONDIZIONI DI AGIBILITA'	
Note	ORARI DI APERTURA	
	SERVIZI AGGIUNTIVI	
INDICI DI SINTESI	CRITICITA'	-
	TOTALE SUPERFICIE SERVIZIO (TS)	613,66 MQ
	FATTORE DI QUALITA' (FQ)	-



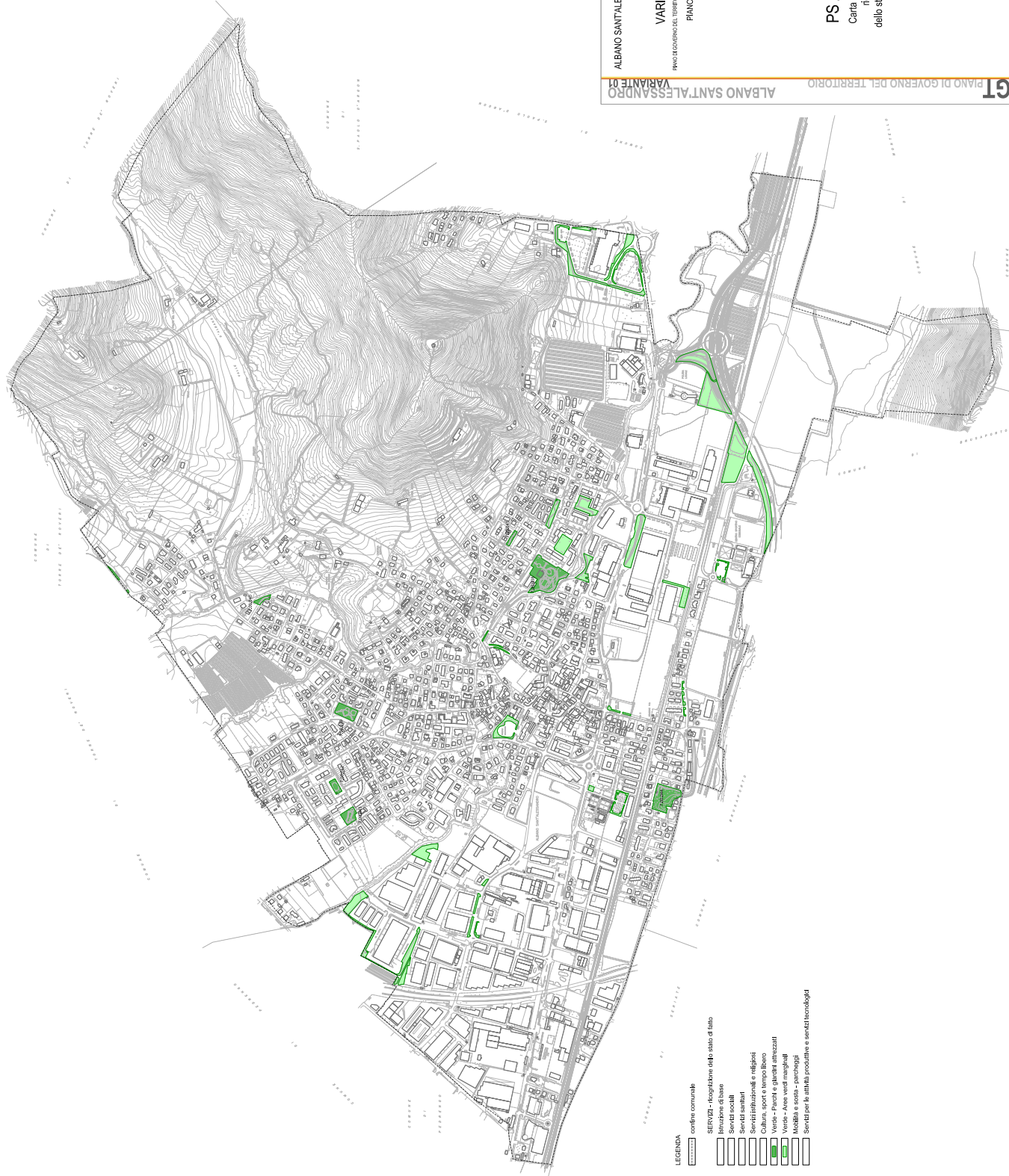
sezione	Nome del campo	Elementi Descrittivi
IDENTIFICAZIONE	DENOMINAZIONE	PARCO DI VIA MARTIRI DELLE FOIBE
	ID	7.00.0043
	GRUPPO DI SERVIZIO	Verde
	TIPOLOGIA DI SERVIZIO	Parco Urbano
	INTERESSE	Urbano
	INDIRIZZO	Via Martiri delle Foibe
	INDIRIZZO WEB	-
	FOGLIO	9
	MAPPALE	3578, 3581
LOCALIZZAZIONE	SUB	-
	COMPATIBILITA' CON LE FUNZIONI AL CONTORNO	C
	INTEGRAZIONE COL CONTESTO	SI
	SERVIZI CONTIGUI	NO
	CAPOLUOGO / FRAZIONE	Capoluogo
GESTIONE	BACINO D'UTENZA	Territoriale
	CAPACITA' STRUTTURA (*)	0
	N. UTENTI (*)	0
	REGIME DI GESTIONE	Pubblico
	CONVENZIONE con ente pubblico	NO
	PROPRIETA' IMMOBILE	Pubblica
ACCESSIBILITA'	SCADENZA LOCAZIONE	
	N. POSTI AUTO IN CONTIGUITA'	
	TRASPORTO PUBBLICO O CONVENZIONATO	NO
	BARRIERE ARCHITETTONICHE ESTERNE ALLA STRUTTURA	NO
	OPERE PREVISTE PER FAVORIRE L'ACCESSIBILITA'	NO
FRUIBILITA'	BARRIERE ARCHITETTONICHE INTERNE	NO
	STRUTTURE CONNESSE AL SERVIZIO	NO
	SUPERFICIE DEL SERVIZIO (Slp A)	1.436,31 mq
	N. PIANI	P0
	SUPERFICIE delle STRUTTURE CONNESSE (Slp B)	-
	N. PIANI DELLE STRUTTURE CONNESSE	-
	STATO DI CONSERVAZIONE IMMOBILE	
	CONDIZIONI DI AGIBILITA'	
Note	ORARI DI APERTURA	
	SERVIZI AGGIUNTIVI	
INDICI DI SINTESI	CRITICITA'	-
	TOTALE SUPERFICIE SERVIZIO (TS)	1.436,31 MQ
	FATTORE DI QUALITA' (FQ)	-



sezione	Nome del campo	Elementi Descrittivi
IDENTIFICAZIONE	DENOMINAZIONE	OASI URBANA "ASCA"
	ID	7.00.0044
	GRUPPO DI SERVIZIO	Verde
	TIPOLOGIA DI SERVIZIO	Parco Urbano
	INTERESSE	Urbano
	INDIRIZZO	Via Madonna delle Rose
	INDIRIZZO WEB	-
	FOGLIO	7/8
	MAPPALE	2624
LOCALIZZAZIONE	SUB	-
	COMPATIBILITA' CON LE FUNZIONI AL CONTORNO	C
	INTEGRAZIONE COL CONTESTO	SI
	SERVIZI CONTIGUI	NO
GESTIONE	CAPOLUOGO / FRAZIONE	Capoluogo
	BACINO D'UTENZA	Territoriale
	CAPACITA' STRUTTURA (*)	0
	N. UTENTI (*)	0
	REGIME DI GESTIONE	Pubblico (convenzione annuale con Associazioni)
ACCESSIBILITA'	CONVENZIONE con ente pubblico	NO
	PROPRIETA' IMMOBILE	Pubblica
	SCADENZA LOCAZIONE	-
	N. POSTI AUTO IN CONTIGUITA'	
	TRASPORTO PUBBLICO O CONVENZIONATO	NO
FRUIBILITA'	BARRIERE ARCHITETTONICHE ESTERNE ALLA STRUTTURA	NO
	OPERE PREVISTE PER FAVORIRE L'ACCESSIBILITA'	NO
	BARRIERE ARCHITETTONICHE INTERNE	NO
	STRUTTURE CONNESSE AL SERVIZIO	NO
	SUPERFICIE DEL SERVIZIO (Slp A)	5.444,00 mq
	N. PIANI	P0
	SUPERFICIE delle STRUTTURE CONNESSE (Slp B)	-
	N. PIANI DELLE STRUTTURE CONNESSE	-
	STATO DI CONSERVAZIONE IMMOBILE	
CONDIZIONI DI AGIBILITA'		
Note	ORARI DI APERTURA	Orari stabiliti per la gestione
	SERVIZI AGGIUNTIVI	
INDICI DI SINTESI	CRITICITA'	-
	TOTALE SUPERFICIE SERVIZIO (TS)	5.444,00 MQ
	FATTORE DI QUALITA' (FQ)	Percorso naturalistico dedicato alla osservazione della fauna e della flora autoctona presente.

**RICOGNIZIONE DELLO STATO DI FATTO**

DENOMINAZIONE	ID	SUPERFICIE
PARCO PUBBLICO DI VIA LA MARMORA	7.00.0038	6.989,00 MQ
PARCO DI VIA FERRARIS	7.00.0039	2.157,52 MQ
PARCO DI VIA FONTANILE	7.00.0040	203,00 MQ
PARCO DI VIA MAGELLANO	7.00.0041	370,00 MQ
PARCO DI VIA SANTI CORNELIANO E CIPRIANO	7.00.0042	613,66 MQ
PARCO DI VIA MARTIRI DELLE FOIBE	7.00.0043	1.436,31 MQ
OASI URBANA "ASCA"	7.00.0044	5.444,00 MQ
TOTALE		17.213,49 MQ



COMUNE DI
ALBANO SANTALESSANDRO
 BERGAMO
VARIANTE 01
 PIANO DI GOVERNO DEL TERRITORIO P.G.T.
 PIANO DEI SERVIZI

PS 2.1
 Carta dei servizi:
 ricognizione
 dello stato di fatto

giugno 2016
 scala 1:5.000

arch. Marco Minelli
 arch. Matteo Riva
 arch. Giancarlo Dall'Olio

PGT PIANO DI GOVERNO DEL TERRITORIO
 ALBANO SANTALESSANDRO VARIANTE 01

- LEGENDA**
- confine comunale
 - SERVIZI - ricognizione dello stato di fatto
 - limitazione di base
 - ▭ servizi sociali
 - ▭ servizi per gli anziani
 - ▭ servizi per i disabili e religiosi
 - ▭ cultura, sport e tempo libero
 - ▭ verde - parchi e giardini attrezzati
 - ▭ verde - aree verdi marginali
 - ▭ mobilità e sosta - parcheggi
 - ▭ servizi per le attività produttive e servizi tecnologici



PGT

ALBANO SANT'ALESSANDRO
PIANO DI GOVERNO DEL TERRITORIO VARIANTE 01

MOBILITA' E SOSTA



sezione	Nome del campo	Elementi Descrittivi
IDENTIFICAZIONE	DENOMINAZIONE	PARCHEGGIO DI PIAZZA DELL'ALPINO
	ID	8.02.0101
	GRUPPO DI SERVIZIO	Mobilità e Sosta
	TIPOLOGIA DI SERVIZIO	Parcheeggi gratuiti esterni
	INTERESSE	Urbano
	INDIRIZZO	Piazza dell'Alpino
	INDIRIZZO WEB	-
	FOGLIO	9
	MAPPALE	5503
	SUB	-
LOCALIZZAZIONE	COMPATIBILITA' CON LE FUNZIONI AL CONTORNO	C
	INTEGRAZIONE COL CONTESTO	SI
	SERVIZI CONTIGUI	3.00.0004 - Centro Polivalente 5.02.0016 - Municipio
	CAPOLUOGO / FRAZIONE	Capoluogo
BACINO D'UTENZA	Territoriale	
GESTIONE	CAPACITA' STRUTTURA (*)	78 posti auto – 2 posti auto riservati ai disabili – 7 posti per cicli e motocicli
	N. UTENTI (*)	-
	REGIME DI GESTIONE	Pubblico
	CONVENZIONE con ente pubblico	NO
	PROPRIETA' IMMOBILE	Pubblica
SCADENZA LOCAZIONE	-	
ACCESSIBILITA'	N. POSTI AUTO IN CONTIGUITA'	-
	TRASPORTO PUBBLICO O CONVENZIONATO	SI
	BARRIERE ARCHITETTONICHE ESTERNE ALLA STRUTTURA OPERE PREVISTE PER FAVORIRE L'ACCESSIBILITA'	Totalmente accessibile NO
FRUIBILITA'	BARRIERE ARCHITETTONICHE INTERNE	NO
	STRUTTURE CONNESSE AL SERVIZIO	Casetta dell'Acqua, casetta del latte, bagno pubblico
	SUPERFICIE DEL SERVIZIO (Slp A)	2.356 mq
	N. PIANI	P0
	SUPERFICIE delle STRUTTURE CONNESSE (Slp B)	
	N. PIANI DELLE STRUTTURE CONNESSE	P0
	STATO DI CONSERVAZIONE IMMOBILE	Buono
	CONDIZIONI DI AGIBILITA'	
ORARI DI APERTURA	H 24	
SERVIZI AGGIUNTIVI	-	
Note	CRITICITA'	-
INDICI DI SINTESI	TOTALE SUPERFICIE SERVIZIO (TS)	2.356.00 MQ
	FATTORE DI QUALITA' (FQ)	In questo parcheggio si svolge il mercato settimanale il venerdì mattina



sezione	Nome del campo	Elementi Descrittivi	
IDENTIFICAZIONE	DENOMINAZIONE	PARCHEGGIO DI VIA ALDO MORO 01 (privato di uso pubblico)	
	ID	8.02.0102	
	GRUPPO DI SERVIZIO	Mobilità e Sosta	
	TIPOLOGIA DI SERVIZIO	Parcheeggi gratuiti esterni	
	INTERESSE	Urbano	
	INDIRIZZO	Via Aldo Moro	
	INDIRIZZO WEB	-	
	FOGLIO	9	
	MAPPALE	1909	
	SUB	-	
LOCALIZZAZIONE	COMPATIBILITA' CON LE FUNZIONI AL CONTORNO	C	
	INTEGRAZIONE COL CONTESTO	SI	
	SERVIZI CONTIGUI	3.00.0004 - Centro Polivalente 5.02.0016 - Municipio	
	CAPOLUOGO / FRAZIONE	Capoluogo	
GESTIONE	BACINO D'UTENZA	Territoriale	
	CAPACITA' STRUTTURA (*)	15 posti auto	
	N. UTENTI (*)	-	
	REGIME DI GESTIONE	Privato ad uso pubblico	
	CONVENZIONE con ente pubblico	NO	
	PROPRIETA' IMMOBILE	Privata	
ACCESSIBILITA'	SCADENZA LOCAZIONE		
	N. POSTI AUTO IN CONTIGUITA'	-	
	TRASPORTO PUBBLICO O CONVENZIONATO	SI	
	BARRIERE ARCHITETTONICHE ESTERNE ALLA STRUTTURA	Totalmente accessibile	
	OPERE PREVISTE PER FAVORIRE L'ACCESSIBILITA'	NO	
	BARRIERE ARCHITETTONICHE INTERNE	NO	
	FRUIBILITA'	STRUTTURE CONNESSE AL SERVIZIO	-
		SUPERFICIE DEL SERVIZIO (Slp A)	240,00 mq
		N. PIANI	P0
		SUPERFICIE delle STRUTTURE CONNESSE (Slp B)	-
N. PIANI DELLE STRUTTURE CONNESSE		-	
STATO DI CONSERVAZIONE IMMOBILE		Buono	
CONDIZIONI DI AGIBILITA'		-	
ORARI DI APERTURA		H 24	
Note	SERVIZI AGGIUNTIVI	-	
	CRITICITA'	-	
INDICI DI SINTESI	TOTALE SUPERFICIE SERVIZIO (TS)	240,00 MQ	
	FATTORE DI QUALITA' (FQ)	-	



sezione	Nome del campo	Elementi Descrittivi
IDENTIFICAZIONE	DENOMINAZIONE	PARCHEGGIO DI VIA ALDO MORO 02
	ID	8.02.0103
	GRUPPO DI SERVIZIO	Mobilità e Sosta
	TIPOLOGIA DI SERVIZIO	Parcheeggi gratuiti esterni
	INTERESSE	Urbano
	INDIRIZZO	Via Aldo Moro
	INDIRIZZO WEB	-
	FOGLIO	9
	MAPPALE	1905
	SUB	-
LOCALIZZAZIONE	COMPATIBILITA' CON LE FUNZIONI AL CONTORNO	C
	INTEGRAZIONE COL CONTESTO	SI
	SERVIZI CONTIGUI	3.00.0004 - Centro Polivalente 5.02.0016 - Municipio
	CAPOLUOGO / FRAZIONE	Capoluogo
GESTIONE	BACINO D'UTENZA	Territoriale
	CAPACITA' STRUTTURA (*)	8 posti auto – 1 posti auto riservati ai disabili – 14 posti per cicli e motocicli
	N. UTENTI (*)	-
	REGIME DI GESTIONE	Pubblico
	CONVENZIONE con ente pubblico	NO
	PROPRIETA' IMMOBILE	Pubblica
ACCESSIBILITA'	SCADENZA LOCAZIONE	-
	N. POSTI AUTO IN CONTIGUITA'	-
	TRASPORTO PUBBLICO O CONVENZIONATO	SI
	BARRIERE ARCHITETTONICHE ESTERNE ALLA STRUTTURA	Totalmente accessibile
FRUIBILITA'	OPERE PREVISTE PER FAVORIRE L'ACCESSIBILITA'	NO
	BARRIERE ARCHITETTONICHE INTERNE	NO
	STRUTTURE CONNESSE AL SERVIZIO	-
	SUPERFICIE DEL SERVIZIO (Slp A)	178,00 mq
	N. PIANI	P0
	SUPERFICIE delle STRUTTURE CONNESSE (Slp B)	-
	N. PIANI DELLE STRUTTURE CONNESSE	-
	STATO DI CONSERVAZIONE IMMOBILE	Buono
	CONDIZIONI DI AGIBILITA'	-
	ORARI DI APERTURA	H 24
Note	SERVIZI AGGIUNTIVI	-
	CRITICITA'	-
INDICI DI SINTESI	TOTALE SUPERFICIE SERVIZIO (TS)	178,00 MQ
	FATTORE DI QUALITA' (FQ)	-



sezione	Nome del campo	Elementi Descrittivi
IDENTIFICAZIONE	DENOMINAZIONE	PARCHEGGIO DI VIA VITTORIO EMANUELE
	ID	8.02.0104
	GRUPPO DI SERVIZIO	Mobilità e Sosta
	TIPOLOGIA DI SERVIZIO	Parcheeggi gratuiti esterni
	INTERESSE	Urbano
	INDIRIZZO	Via Vittorio Emanuele
	INDIRIZZO WEB	-
	FOGLIO	9
	MAPPALE	1905, 1906
	SUB	-
LOCALIZZAZIONE	COMPATIBILITA' CON LE FUNZIONI AL CONTORNO	C
	INTEGRAZIONE COL CONTESTO	SI
	SERVIZI CONTIGUI	3.00.0004 - Centro Polivalente 5.02.0016 - Municipio
	CAPOLUOGO / FRAZIONE	Capoluogo
GESTIONE	BACINO D'UTENZA	Territoriale
	CAPACITA' STRUTTURA (*)	8 posti auto – 1 posti auto riservati ai disabili – 3 posti per cicli e motocicli – 1 posto carico e scarico
	N. UTENTI (*)	-
	REGIME DI GESTIONE	Pubblico
	CONVENZIONE con ente pubblico	NO
	PROPRIETA' IMMOBILE	Pubblica
ACCESSIBILITA'	SCADENZA LOCAZIONE	-
	N. POSTI AUTO IN CONTIGUITA'	-
	TRASPORTO PUBBLICO O CONVENZIONATO	SI
	BARRIERE ARCHITETTONICHE ESTERNE ALLA STRUTTURA OPERE PREVISTE PER FAVORIRE L'ACCESSIBILITA'	Totalmente accessibile NO
FRUIBILITA'	BARRIERE ARCHITETTONICHE INTERNE	NO
	STRUTTURE CONNESSE AL SERVIZIO	-
	SUPERFICIE DEL SERVIZIO (Slp A)	166.00 mq
	N. PIANI	P0
	SUPERFICIE delle STRUTTURE CONNESSE (Slp B)	-
	N. PIANI DELLE STRUTTURE CONNESSE	-
	STATO DI CONSERVAZIONE IMMOBILE	Buono
	CONDIZIONI DI AGIBILITA'	-
	ORARI DI APERTURA	H 24
Note	SERVIZI AGGIUNTIVI	-
	CRITICITA'	-
INDICI DI SINTESI	TOTALE SUPERFICIE SERVIZIO (TS)	166.00 MQ
	FATTORE DI QUALITA' (FQ)	--



sezione	Nome del campo	Elementi Descrittivi
IDENTIFICAZIONE	DENOMINAZIONE	PARCHEGGIO DI VIA DON SCHIAVI
	ID	8.02.0105
	GRUPPO DI SERVIZIO	Mobilità e Sosta
	TIPOLOGIA DI SERVIZIO	Parcheeggi gratuiti esterni
	INTERESSE	Urbano
	INDIRIZZO	Via Don Schiavi
	INDIRIZZO WEB	-
	FOGLIO	
	MAPPALE	
	SUB	
LOCALIZZAZIONE	COMPATIBILITA' CON LE FUNZIONI AL CONTORNO	C
	INTEGRAZIONE COL CONTESTO	SI
	SERVIZI CONTIGUI	3.00.0004 - Centro Polivalente 5.02.0016 - Municipio
	CAPOLUOGO / FRAZIONE	Capoluogo
GESTIONE	BACINO D'UTENZA	Territoriale
	CAPACITA' STRUTTURA (*)	1 posti auto
	N. UTENTI (*)	-
	REGIME DI GESTIONE	Pubblico
	CONVENZIONE con ente pubblico	NO
	PROPRIETA' IMMOBILE	Pubblica
ACCESSIBILITA'	SCADENZA LOCAZIONE	-
	N. POSTI AUTO IN CONTIGUITA'	-
	TRASPORTO PUBBLICO O CONVENZIONATO	SI
	BARRIERE ARCHITETTONICHE ESTERNE ALLA STRUTTURA	Totalmente accessibile
	OPERE PREVISTE PER FAVORIRE L'ACCESSIBILITA'	NO
	BARRIERE ARCHITETTONICHE INTERNE	NO
	STRUTTURE CONNESSE AL SERVIZIO	-
	SUPERFICIE DEL SERVIZIO (Slp A)	11,00 mq
FRUIBILITA'	N. PIANI	P0
	SUPERFICIE delle STRUTTURE CONNESSE (Slp B)	-
	N. PIANI DELLE STRUTTURE CONNESSE	-
	STATO DI CONSERVAZIONE IMMOBILE	Buono
	CONDIZIONI DI AGIBILITA'	-
	ORARI DI APERTURA	H 24
	SERVIZI AGGIUNTIVI	-
Note	CRITICITA'	-
INDICI DI SINTESI	TOTALE SUPERFICIE SERVIZIO (TS)	11,00 MQ
	FATTORE DI QUALITA' (FQ)	-



sezione	Nome del campo	Elementi Descrittivi
IDENTIFICAZIONE	DENOMINAZIONE	PARCHEGGIO DI VIA IV NOVEMBRE/VIA BRASI
	ID	8.02.0106
	GRUPPO DI SERVIZIO	Mobilità e Sosta
	TIPOLOGIA DI SERVIZIO	Parcheeggi gratuiti esterni
	INTERESSE	Urbano
	INDIRIZZO	Via IV Novembre/Via Brasi
	INDIRIZZO WEB	-
	FOGLIO	9
	MAPPALE	3323, 3512
	SUB	-
LOCALIZZAZIONE	COMPATIBILITA' CON LE FUNZIONI AL CONTORNO	C
	INTEGRAZIONE COL CONTESTO	SI
	SERVIZI CONTIGUI	1.01.0003 - Scuola Materna Parrocchiale
	CAPOLUOGO / FRAZIONE	Capoluogo
	BACINO D'UTENZA	Territoriale
GESTIONE	CAPACITA' STRUTTURA (*)	23 posti auto – 1 posto riservato ai disabili
	N. UTENTI (*)	-
	REGIME DI GESTIONE	Pubblico
	CONVENZIONE con ente pubblico	NO
	PROPRIETA' IMMOBILE	Pubblica
	SCADENZA LOCAZIONE	-
ACCESSIBILITA'	N. POSTI AUTO IN CONTIGUITA'	-
	TRASPORTO PUBBLICO O CONVENZIONATO	SI
	BARRIERE ARCHITETTONICHE ESTERNE ALLA STRUTTURA	Totalmente accessibile
	OPERE PREVISTE PER FAVORIRE L'ACCESSIBILITA'	NO
FRUIBILITA'	BARRIERE ARCHITETTONICHE INTERNE	NO
	STRUTTURE CONNESSE AL SERVIZIO	-
	SUPERFICIE DEL SERVIZIO (Slp A)	675,00 mq
	N. PIANI	P0
	SUPERFICIE delle STRUTTURE CONNESSE (Slp B)	-
	N. PIANI DELLE STRUTTURE CONNESSE	-
	STATO DI CONSERVAZIONE IMMOBILE	Buono
	CONDIZIONI DI AGIBILITA'	-
	ORARI DI APERTURA	H 24
SERVIZI AGGIUNTIVI	-	
Note	CRITICITA'	-
INDICI DI SINTESI	TOTALE SUPERFICIE SERVIZIO (TS)	675,00 MQ
	FATTORE DI QUALITA' (FQ)	-



sezione	Nome del campo	Elementi Descrittivi
IDENTIFICAZIONE	DENOMINAZIONE	PARCHEGGIO DI VIA GIULIO CESARE
	ID	8.02.0107
	GRUPPO DI SERVIZIO	Mobilità e Sosta
	TIPOLOGIA DI SERVIZIO	Parcheggi gratuiti esterni
	INTERESSE	Urbano
	INDIRIZZO	Via Giulio Cesare
	INDIRIZZO WEB	-
	FOGLIO	9
	MAPPALE	1629
	SUB	-
LOCALIZZAZIONE	COMPATIBILITA' CON LE FUNZIONI AL CONTORNO	C
	INTEGRAZIONE COL CONTESTO	SI
	SERVIZI CONTIGUI	
	CAPOLUOGO / FRAZIONE	Capoluogo
GESTIONE	BACINO D'UTENZA	Territoriale
	CAPACITA' STRUTTURA (*)	6 posti auto
	N. UTENTI (*)	-
	REGIME DI GESTIONE	Pubblico
	CONVENZIONE con ente pubblico	NO
	PROPRIETA' IMMOBILE	Pubblica
ACCESSIBILITA'	SCADENZA LOCAZIONE	-
	N. POSTI AUTO IN CONTIGUITA'	-
	TRASPORTO PUBBLICO O CONVENZIONATO	SI
	BARRIERE ARCHITETTONICHE ESTERNE ALLA STRUTTURA	Totalmente accessibile
FRUIBILITA'	OPERE PREVISTE PER FAVORIRE L'ACCESSIBILITA'	NO
	BARRIERE ARCHITETTONICHE INTERNE	NO
	STRUTTURE CONNESSE AL SERVIZIO	-
	SUPERFICIE DEL SERVIZIO (Slp A)	138,00 mq
	N. PIANI	P0
	SUPERFICIE delle STRUTTURE CONNESSE (Slp B)	-
	N. PIANI DELLE STRUTTURE CONNESSE	-
	STATO DI CONSERVAZIONE IMMOBILE	Discreto
	CONDIZIONI DI AGIBILITA'	-
	ORARI DI APERTURA	H 24
Note	SERVIZI AGGIUNTIVI	-
	CRITICITA'	-
INDICI DI SINTESI	TOTALE SUPERFICIE SERVIZIO (TS)	138,00 MQ
	FATTORE DI QUALITA' (FQ)	-



sezione	Nome del campo	Elementi Descrittivi
IDENTIFICAZIONE	DENOMINAZIONE	PARCHEGGIO DI VIA COLLEONI
	ID	8.02.0108
	GRUPPO DI SERVIZIO	Mobilità e Sosta
	TIPOLOGIA DI SERVIZIO	Parcheggi gratuiti esterni
	INTERESSE	Urbano
	INDIRIZZO	Via Colleoni
	INDIRIZZO WEB	-
	FOGLIO	9
	MAPPALE	3554
	SUB	-
LOCALIZZAZIONE	COMPATIBILITA' CON LE FUNZIONI AL CONTORNO	C
	INTEGRAZIONE COL CONTESTO	SI
	SERVIZI CONTIGUI	
	CAPOLUOGO / FRAZIONE	Capoluogo
GESTIONE	BACINO D'UTENZA	Territoriale
	CAPACITA' STRUTTURA (*)	27 posti auto
	N. UTENTI (*)	-
	REGIME DI GESTIONE	Pubblico
	CONVENZIONE con ente pubblico	NO
	PROPRIETA' IMMOBILE	Pubblica
ACCESSIBILITA'	SCADENZA LOCAZIONE	-
	N. POSTI AUTO IN CONTIGUITA'	-
	TRASPORTO PUBBLICO O CONVENZIONATO	SI
	BARRIERE ARCHITETTONICHE ESTERNE ALLA STRUTTURA	Totalmente accessibile
FRUIBILITA'	OPERE PREVISTE PER FAVORIRE L'ACCESSIBILITA'	NO
	BARRIERE ARCHITETTONICHE INTERNE	NO
	STRUTTURE CONNESSE AL SERVIZIO	-
	SUPERFICIE DEL SERVIZIO (Slp A)	420,00 mq
	N. PIANI	P0
	SUPERFICIE delle STRUTTURE CONNESSE (Slp B)	-
	N. PIANI DELLE STRUTTURE CONNESSE	-
	STATO DI CONSERVAZIONE IMMOBILE	Discreto
	CONDIZIONI DI AGIBILITA'	-
	ORARI DI APERTURA	H 24
Note	SERVIZI AGGIUNTIVI	-
	CRITICITA'	-
INDICI DI SINTESI	TOTALE SUPERFICIE SERVIZIO (TS)	420,00 MQ
	FATTORE DI QUALITA' (FQ)	-



sezione	Nome del campo	Elementi Descrittivi
IDENTIFICAZIONE	DENOMINAZIONE	PARCHEGGIO DI VIA PAPA GIOVANNI XXIII 01
	ID	8.02.0109
	GRUPPO DI SERVIZIO	Mobilità e Sosta
	TIPOLOGIA DI SERVIZIO	Parcheeggi gratuiti esterni
	INTERESSE	Urbano
	INDIRIZZO	Via Papa Giovanni
	INDIRIZZO WEB	-
	FOGLIO	9
	MAPPALE	3999
	SUB	-
LOCALIZZAZIONE	COMPATIBILITA' CON LE FUNZIONI AL CONTORNO	C
	INTEGRAZIONE COL CONTESTO	SI
	SERVIZI CONTIGUI	
	CAPOLUOGO / FRAZIONE	Capoluogo
GESTIONE	BACINO D'UTENZA	Territoriale
	CAPACITA' STRUTTURA (*)	25 posti auto, 1 posto riservato disabili
	N. UTENTI (*)	-
	REGIME DI GESTIONE	Pubblico
	CONVENZIONE con ente pubblico	NO
	PROPRIETA' IMMOBILE	Pubblica
ACCESSIBILITA'	SCADENZA LOCAZIONE	-
	N. POSTI AUTO IN CONTIGUITA'	-
	TRASPORTO PUBBLICO O CONVENZIONATO	SI
	BARRIERE ARCHITETTONICHE ESTERNE ALLA STRUTTURA	Totalmente accessibile
FRUIBILITA'	OPERE PREVISTE PER FAVORIRE L'ACCESSIBILITA'	NO
	BARRIERE ARCHITETTONICHE INTERNE	NO
	STRUTTURE CONNESSE AL SERVIZIO	-
	SUPERFICIE DEL SERVIZIO (Slp A)	340,00 mq
	N. PIANI	P0
	SUPERFICIE delle STRUTTURE CONNESSE (Slp B)	-
	N. PIANI DELLE STRUTTURE CONNESSE	-
	STATO DI CONSERVAZIONE IMMOBILE	Buono
Note	CONDIZIONI DI AGIBILITA'	-
	ORARI DI APERTURA	H 24
	SERVIZI AGGIUNTIVI	-
	CRITICITA'	-
INDICI DI SINTESI	TOTALE SUPERFICIE SERVIZIO (TS)	340,00 MQ
	FATTORE DI QUALITA' (FQ)	-



sezione	Nome del campo	Elementi Descrittivi
IDENTIFICAZIONE	DENOMINAZIONE	PARCHEGGIO DI VIA PAPA GIOVANNI XXIII 02
	ID	8.02.0110
	GRUPPO DI SERVIZIO	Mobilità e Sosta
	TIPOLOGIA DI SERVIZIO	Parcheeggi gratuiti esterni
	INTERESSE	Urbano
	INDIRIZZO	Via Papa Giovanni
	INDIRIZZO WEB	-
	FOGLIO	9
	MAPPALE	4128
	SUB	-
LOCALIZZAZIONE	COMPATIBILITA' CON LE FUNZIONI AL CONTORNO	C
	INTEGRAZIONE COL CONTESTO	SI
	SERVIZI CONTIGUI	
	CAPOLUOGO / FRAZIONE	Capoluogo
GESTIONE	BACINO D'UTENZA	Territoriale
	CAPACITA' STRUTTURA (*)	16 posti auto
	N. UTENTI (*)	-
	REGIME DI GESTIONE	Pubblico
	CONVENZIONE con ente pubblico	NO
	PROPRIETA' IMMOBILE	Pubblica
ACCESSIBILITA'	SCADENZA LOCAZIONE	-
	N. POSTI AUTO IN CONTIGUITA'	-
	TRASPORTO PUBBLICO O CONVENZIONATO	SI
	BARRIERE ARCHITETTONICHE ESTERNE ALLA STRUTTURA	Totalmente accessibile
FRUIBILITA'	OPERE PREVISTE PER FAVORIRE L'ACCESSIBILITA'	NO
	BARRIERE ARCHITETTONICHE INTERNE	NO
	STRUTTURE CONNESSE AL SERVIZIO	-
	SUPERFICIE DEL SERVIZIO (Slp A)	398,00 mq
	N. PIANI	P0
	SUPERFICIE delle STRUTTURE CONNESSE (Slp B)	-
	N. PIANI DELLE STRUTTURE CONNESSE	-
	STATO DI CONSERVAZIONE IMMOBILE	Buono
Note	CONDIZIONI DI AGIBILITA'	-
	ORARI DI APERTURA	H 24
	SERVIZI AGGIUNTIVI	-
	CRITICITA'	-
INDICI DI SINTESI	TOTALE SUPERFICIE SERVIZIO (TS)	398,00 MQ
	FATTORE DI QUALITA' (FQ)	-



sezione	Nome del campo	Elementi Descrittivi
IDENTIFICAZIONE	DENOMINAZIONE	PARCHEGGIO DI VIA C. BATTISTI
	ID	8.02.0111
	GRUPPO DI SERVIZIO	Mobilità e Sosta
	TIPOLOGIA DI SERVIZIO	Parcheeggi gratuiti esterni
	INTERESSE	Urbano
	INDIRIZZO	Via C. Battisti
	INDIRIZZO WEB	-
	FOGLIO	9
	MAPPALE	4128
	SUB	-
LOCALIZZAZIONE	COMPATIBILITA' CON LE FUNZIONI AL CONTORNO	C
	INTEGRAZIONE COL CONTESTO	SI
	SERVIZI CONTIGUI	
	CAPOLUOGO / FRAZIONE	Capoluogo
GESTIONE	BACINO D'UTENZA	Territoriale
	CAPACITA' STRUTTURA (*)	17 posti auto, 4 posti cicli e motocicli, 3 posti auto riservati
	N. UTENTI (*)	-
	REGIME DI GESTIONE	Privato ad uso Pubblico
	CONVENZIONE con ente pubblico	-
	PROPRIETA' IMMOBILE	Privata
ACCESSIBILITA'	SCADENZA LOCAZIONE	
	N. POSTI AUTO IN CONTIGUITA'	-
	TRASPORTO PUBBLICO O CONVENZIONATO	SI
	BARRIERE ARCHITETTONICHE ESTERNE ALLA STRUTTURA	Totalmente accessibile
FRUIBILITA'	OPERE PREVISTE PER FAVORIRE L'ACCESSIBILITA'	NO
	BARRIERE ARCHITETTONICHE INTERNE	NO
	STRUTTURE CONNESSE AL SERVIZIO	-
	SUPERFICIE DEL SERVIZIO (Slp A)	404,00 mq
	N. PIANI	P0
	SUPERFICIE delle STRUTTURE CONNESSE (Slp B)	-
	N. PIANI DELLE STRUTTURE CONNESSE	-
	STATO DI CONSERVAZIONE IMMOBILE	Buono
	CONDIZIONI DI AGIBILITA'	-
	ORARI DI APERTURA	Solo durante gli orari di apertura degli esercizi commerciali
Note	SERVIZI AGGIUNTIVI	-
	CRITICITA'	-
INDICI DI SINTESI	TOTALE SUPERFICIE SERVIZIO (TS)	404,00 MQ
	FATTORE DI QUALITA' (FQ)	-



sezione	Nome del campo	Elementi Descrittivi
IDENTIFICAZIONE	DENOMINAZIONE	PARCHEGGIO DI VIA MANZONI 01
	ID	8.02.0112
	GRUPPO DI SERVIZIO	Mobilità e Sosta
	TIPOLOGIA DI SERVIZIO	Parcheeggi gratuiti esterni
	INTERESSE	Urbano
	INDIRIZZO	Via Manzoni
	INDIRIZZO WEB	-
	FOGLIO	9
	MAPPALE	5448, 714
	SUB	-
LOCALIZZAZIONE	COMPATIBILITA' CON LE FUNZIONI AL CONTORNO	C
	INTEGRAZIONE COL CONTESTO	SI
	SERVIZI CONTIGUI	
	CAPOLUOGO / FRAZIONE	Capoluogo
GESTIONE	BACINO D'UTENZA	Territoriale
	CAPACITA' STRUTTURA (*)	14 posti auto, 2 posti auto riservati ai disabili
	N. UTENTI (*)	-
	REGIME DI GESTIONE	Pubblico
	CONVENZIONE con ente pubblico	-
	PROPRIETA' IMMOBILE	Pubblica
ACCESSIBILITA'	SCADENZA LOCAZIONE	-
	N. POSTI AUTO IN CONTIGUITA'	-
	TRASPORTO PUBBLICO O CONVENZIONATO	SI
	BARRIERE ARCHITETTONICHE ESTERNE ALLA STRUTTURA	Totalmente accessibile
FRUIBILITA'	OPERE PREVISTE PER FAVORIRE L'ACCESSIBILITA'	NO
	BARRIERE ARCHITETTONICHE INTERNE	NO
	STRUTTURE CONNESSE AL SERVIZIO	-
	SUPERFICIE DEL SERVIZIO (Slp A)	216,00 mq
	N. PIANI	P0
	SUPERFICIE delle STRUTTURE CONNESSE (Slp B)	-
	N. PIANI DELLE STRUTTURE CONNESSE	-
	STATO DI CONSERVAZIONE IMMOBILE	Buono
Note	CONDIZIONI DI AGIBILITA'	-
	ORARI DI APERTURA	
	SERVIZI AGGIUNTIVI	-
	CRITICITA'	-
INDICI DI SINTESI	TOTALE SUPERFICIE SERVIZIO (TS)	216,00 MQ
	FATTORE DI QUALITA' (FQ)	-



sezione	Nome del campo	Elementi Descrittivi
IDENTIFICAZIONE	DENOMINAZIONE	PARCHEGGIO DI VIA MANZONI 02
	ID	8.02.0113
	GRUPPO DI SERVIZIO	Mobilità e Sosta
	TIPOLOGIA DI SERVIZIO	Parcheeggi gratuiti esterni
	INTERESSE	Urbano
	INDIRIZZO	Via Manzoni
	INDIRIZZO WEB	-
	FOGLIO	9
	MAPPALE	2291
	SUB	-
LOCALIZZAZIONE	COMPATIBILITA' CON LE FUNZIONI AL CONTORNO	C
	INTEGRAZIONE COL CONTESTO	SI
	SERVIZI CONTIGUI	
	CAPOLUOGO / FRAZIONE	Capoluogo
GESTIONE	BACINO D'UTENZA	Territoriale
	CAPACITA' STRUTTURA (*)	6 posti auto
	N. UTENTI (*)	-
	REGIME DI GESTIONE	Privato ad uso Pubblico
	CONVENZIONE con ente pubblico	-
	PROPRIETA' IMMOBILE	Privato
ACCESSIBILITA'	SCADENZA LOCAZIONE	
	N. POSTI AUTO IN CONTIGUITA'	-
	TRASPORTO PUBBLICO O CONVENZIONATO	NO
	BARRIERE ARCHITETTONICHE ESTERNE ALLA STRUTTURA	Totalmente accessibile
	OPERE PREVISTE PER FAVORIRE L'ACCESSIBILITA'	NO
FRUIBILITA'	BARRIERE ARCHITETTONICHE INTERNE	NO
	STRUTTURE CONNESSE AL SERVIZIO	-
	SUPERFICIE DEL SERVIZIO (Slp A)	60,00 mq
	N. PIANI	P0
	SUPERFICIE delle STRUTTURE CONNESSE (Slp B)	-
	N. PIANI DELLE STRUTTURE CONNESSE	-
	STATO DI CONSERVAZIONE IMMOBILE	Scarso
	CONDIZIONI DI AGIBILITA'	-
	ORARI DI APERTURA	
SERVIZI AGGIUNTIVI	-	
Note	CRITICITA'	-
INDICI DI SINTESI	TOTALE SUPERFICIE SERVIZIO (TS)	60,00 MQ
	FATTORE DI QUALITA' (FQ)	-



sezione	Nome del campo	Elementi Descrittivi
IDENTIFICAZIONE	DENOMINAZIONE	PARCHEGGIO DI VIA SAN DOMENICO SAVIO 01
	ID	8.02.0114
	GRUPPO DI SERVIZIO	Mobilità e Sosta
	TIPOLOGIA DI SERVIZIO	Parcheeggi gratuiti esterni
	INTERESSE	Urbano
	INDIRIZZO	Via San Domenico Savio
	INDIRIZZO WEB	-
	FOGLIO	9
	MAPPALE	3709, 2468
	SUB	-
LOCALIZZAZIONE	COMPATIBILITA' CON LE FUNZIONI AL CONTORNO	C
	INTEGRAZIONE COL CONTESTO	SI
	SERVIZI CONTIGUI	
	CAPOLUOGO / FRAZIONE	Capoluogo
GESTIONE	BACINO D'UTENZA	Territoriale
	CAPACITA' STRUTTURA (*)	7 posti auto
	N. UTENTI (*)	-
	REGIME DI GESTIONE	Pubblico
	CONVENZIONE con ente pubblico	-
	PROPRIETA' IMMOBILE	Pubblica
ACCESSIBILITA'	SCADENZA LOCAZIONE	-
	N. POSTI AUTO IN CONTIGUITA'	-
	TRASPORTO PUBBLICO O CONVENZIONATO	NO
	BARRIERE ARCHITETTONICHE ESTERNE ALLA STRUTTURA	Totalmente accessibile
FRUIBILITA'	OPERE PREVISTE PER FAVORIRE L'ACCESSIBILITA'	NO
	BARRIERE ARCHITETTONICHE INTERNE	NO
	STRUTTURE CONNESSE AL SERVIZIO	-
	SUPERFICIE DEL SERVIZIO (Slp A)	270,00 mq
	N. PIANI	P0
	SUPERFICIE delle STRUTTURE CONNESSE (Slp B)	-
	N. PIANI DELLE STRUTTURE CONNESSE	-
	STATO DI CONSERVAZIONE IMMOBILE	Buono
Note	CONDIZIONI DI AGIBILITA'	-
	ORARI DI APERTURA	
	SERVIZI AGGIUNTIVI	-
	CRITICITA'	-
INDICI DI SINTESI	TOTALE SUPERFICIE SERVIZIO (TS)	270,00 MQ
	FATTORE DI QUALITA' (FQ)	-



sezione	Nome del campo	Elementi Descrittivi
IDENTIFICAZIONE	DENOMINAZIONE	PARCHEGGIO DI VIA CAVOUR 01
	ID	8.02.0115
	GRUPPO DI SERVIZIO	Mobilità e Sosta
	TIPOLOGIA DI SERVIZIO	Parcheggi gratuiti esterni
	INTERESSE	Urbano
	INDIRIZZO	Via Cavour
	INDIRIZZO WEB	-
	FOGLIO	9
	MAPPALE	1
	SUB	-
LOCALIZZAZIONE	COMPATIBILITA' CON LE FUNZIONI AL CONTORNO	C
	INTEGRAZIONE COL CONTESTO	SI
	SERVIZI CONTIGUI	
	CAPOLUOGO / FRAZIONE	Capoluogo
GESTIONE	BACINO D'UTENZA	Territoriale
	CAPACITA' STRUTTURA (*)	9 posti auto
	N. UTENTI (*)	-
	REGIME DI GESTIONE	Pubblico
	CONVENZIONE con ente pubblico	-
	PROPRIETA' IMMOBILE	Pubblica
ACCESSIBILITA'	SCADENZA LOCAZIONE	-
	N. POSTI AUTO IN CONTIGUITA'	-
	TRASPORTO PUBBLICO O CONVENZIONATO	SI
	BARRIERE ARCHITETTONICHE ESTERNE ALLA STRUTTURA	Totalmente accessibile
FRUIBILITA'	OPERE PREVISTE PER FAVORIRE L'ACCESSIBILITA'	NO
	BARRIERE ARCHITETTONICHE INTERNE	NO
	STRUTTURE CONNESSE AL SERVIZIO	-
	SUPERFICIE DEL SERVIZIO (Slp A)	112,00 mq
	N. PIANI	P0
	SUPERFICIE delle STRUTTURE CONNESSE (Slp B)	-
	N. PIANI DELLE STRUTTURE CONNESSE	-
	STATO DI CONSERVAZIONE IMMOBILE	Buono
	CONDIZIONI DI AGIBILITA'	-
	ORARI DI APERTURA	
SERVIZI AGGIUNTIVI	-	
Note	CRITICITA'	-
INDICI DI SINTESI	TOTALE SUPERFICIE SERVIZIO (TS)	112,00 MQ
	FATTORE DI QUALITA' (FQ)	-



sezione	Nome del campo	Elementi Descrittivi
IDENTIFICAZIONE	DENOMINAZIONE	PARCHEGGIO DI VIA SAN FRANCESCO 01
	ID	8.02.0116
	GRUPPO DI SERVIZIO	Mobilità e Sosta
	TIPOLOGIA DI SERVIZIO	Parcheeggi gratuiti esterni
	INTERESSE	Urbano
	INDIRIZZO	Via San Francesco
	INDIRIZZO WEB	-
	FOGLIO	9
	MAPPALE	1482
	SUB	-
LOCALIZZAZIONE	COMPATIBILITA' CON LE FUNZIONI AL CONTORNO	C
	INTEGRAZIONE COL CONTESTO	SI
	SERVIZI CONTIGUI	
	CAPOLUOGO / FRAZIONE	Capoluogo
GESTIONE	BACINO D'UTENZA	Territoriale
	CAPACITA' STRUTTURA (*)	7 posti auto
	N. UTENTI (*)	-
	REGIME DI GESTIONE	Privati ad uso pubblico
	CONVENZIONE con ente pubblico	-
	PROPRIETA' IMMOBILE	Privata
ACCESSIBILITA'	SCADENZA LOCAZIONE	
	N. POSTI AUTO IN CONTIGUITA'	-
	TRASPORTO PUBBLICO O CONVENZIONATO	NO
	BARRIERE ARCHITETTONICHE ESTERNE ALLA STRUTTURA	Totalmente accessibile
FRUIBILITA'	OPERE PREVISTE PER FAVORIRE L'ACCESSIBILITA'	NO
	BARRIERE ARCHITETTONICHE INTERNE	NO
	STRUTTURE CONNESSE AL SERVIZIO	-
	SUPERFICIE DEL SERVIZIO (Slp A)	160,00 mq
	N. PIANI	P0
	SUPERFICIE delle STRUTTURE CONNESSE (Slp B)	-
	N. PIANI DELLE STRUTTURE CONNESSE	-
	STATO DI CONSERVAZIONE IMMOBILE	Buono
Note	CONDIZIONI DI AGIBILITA'	-
	ORARI DI APERTURA	
	SERVIZI AGGIUNTIVI	-
INDICI DI SINTESI	CRITICITA'	-
	TOTALE SUPERFICIE SERVIZIO (TS)	160,00 MQ
	FATTORE DI QUALITA' (FQ)	-



sezione	Nome del campo	Elementi Descrittivi
IDENTIFICAZIONE	DENOMINAZIONE	PARCHEGGIO DI VIA SAN FRANCESCO 02
	ID	8.02.0117
	GRUPPO DI SERVIZIO	Mobilità e Sosta
	TIPOLOGIA DI SERVIZIO	Parcheeggi gratuiti esterni
	INTERESSE	Urbano
	INDIRIZZO	Via San Francesco
	INDIRIZZO WEB	-
	FOGLIO	9
	MAPPALE	1480
	SUB	-
LOCALIZZAZIONE	COMPATIBILITA' CON LE FUNZIONI AL CONTORNO	C
	INTEGRAZIONE COL CONTESTO	SI
	SERVIZI CONTIGUI	
	CAPOLUOGO / FRAZIONE	Capoluogo
GESTIONE	BACINO D'UTENZA	Territoriale
	CAPACITA' STRUTTURA (*)	4 posti auto
	N. UTENTI (*)	-
	REGIME DI GESTIONE	Privati ad uso pubblico
	CONVENZIONE con ente pubblico	-
	PROPRIETA' IMMOBILE	Privata
ACCESSIBILITA'	SCADENZA LOCAZIONE	
	N. POSTI AUTO IN CONTIGUITA'	-
	TRASPORTO PUBBLICO O CONVENZIONATO	NO
	BARRIERE ARCHITETTONICHE ESTERNE ALLA STRUTTURA	Totalmente accessibile
	OPERE PREVISTE PER FAVORIRE L'ACCESSIBILITA'	NO
FRUIBILITA'	BARRIERE ARCHITETTONICHE INTERNE	NO
	STRUTTURE CONNESSE AL SERVIZIO	-
	SUPERFICIE DEL SERVIZIO (Slp A)	49,00 mq
	N. PIANI	P0
	SUPERFICIE delle STRUTTURE CONNESSE (Slp B)	-
	N. PIANI DELLE STRUTTURE CONNESSE	-
	STATO DI CONSERVAZIONE IMMOBILE	Buono
	CONDIZIONI DI AGIBILITA'	-
	ORARI DI APERTURA	
SERVIZI AGGIUNTIVI	-	
Note	CRITICITA'	-
INDICI DI SINTESI	TOTALE SUPERFICIE SERVIZIO (TS)	49,00 MQ
	FATTORE DI QUALITA' (FQ)	-



sezione	Nome del campo	Elementi Descrittivi
IDENTIFICAZIONE	DENOMINAZIONE	PARCHEGGIO DI VIA MARCONI/VIA FERRARIS
	ID	8.02.0118
	GRUPPO DI SERVIZIO	Mobilità e Sosta
	TIPOLOGIA DI SERVIZIO	Parcheeggi gratuiti esterni
	INTERESSE	Urbano
	INDIRIZZO	Via Marconi/Via Ferraris
	INDIRIZZO WEB	-
	FOGLIO	9
	MAPPALE	4425, 5411
	SUB	-
LOCALIZZAZIONE	COMPATIBILITA' CON LE FUNZIONI AL CONTORNO	C
	INTEGRAZIONE COL CONTESTO	SI
	SERVIZI CONTIGUI	
	CAPOLUOGO / FRAZIONE	Capoluogo
GESTIONE	BACINO D'UTENZA	Territoriale
	CAPACITA' STRUTTURA (*)	36 posti auto, 2 posti riservati ai disabili, 5 posti cicli e motocicli
	N. UTENTI (*)	-
	REGIME DI GESTIONE	Pubblico
	CONVENZIONE con ente pubblico	-
	PROPRIETA' IMMOBILE	Pubblica
ACCESSIBILITA'	SCADENZA LOCAZIONE	-
	N. POSTI AUTO IN CONTIGUITA'	-
	TRASPORTO PUBBLICO O CONVENZIONATO	NO
	BARRIERE ARCHITETTONICHE ESTERNE ALLA STRUTTURA	Totalmente accessibile
FRUIBILITA'	OPERE PREVISTE PER FAVORIRE L'ACCESSIBILITA'	NO
	BARRIERE ARCHITETTONICHE INTERNE	NO
	STRUTTURE CONNESSE AL SERVIZIO	-
	SUPERFICIE DEL SERVIZIO (Slp A)	1.872,00 mq
	N. PIANI	P0
	SUPERFICIE delle STRUTTURE CONNESSE (Slp B)	-
	N. PIANI DELLE STRUTTURE CONNESSE	-
	STATO DI CONSERVAZIONE IMMOBILE	Buono
Note	CONDIZIONI DI AGIBILITA'	-
	ORARI DI APERTURA	
	SERVIZI AGGIUNTIVI	-
	CRITICITA'	Il parcheggio risulta diviso in due comparti, di cui uno con accesso da Via Marconi e l'altro con accesso da Via Ferraris
INDICI DI SINTESI	TOTALE SUPERFICIE SERVIZIO (TS)	1.872,00 MQ
	FATTORE DI QUALITA' (FQ)	-



sezione	Nome del campo	Elementi Descrittivi
IDENTIFICAZIONE	DENOMINAZIONE	PARCHEGGIO DI VIA MARCONI 01
	ID	8.02.0119
	GRUPPO DI SERVIZIO	Mobilità e Sosta
	TIPOLOGIA DI SERVIZIO	Parcheggi gratuiti esterni
	INTERESSE	Urbano
	INDIRIZZO	Via Marconi
	INDIRIZZO WEB	-
	FOGLIO	9
	MAPPALE	5348
	SUB	-
LOCALIZZAZIONE	COMPATIBILITA' CON LE FUNZIONI AL CONTORNO	C
	INTEGRAZIONE COL CONTESTO	SI
	SERVIZI CONTIGUI	
	CAPOLUOGO / FRAZIONE	Capoluogo
GESTIONE	BACINO D'UTENZA	Territoriale
	CAPACITA' STRUTTURA (*)	12 posti auto, 1 posti riservati ai disabili
	N. UTENTI (*)	-
	REGIME DI GESTIONE	Pubblico
	CONVENZIONE con ente pubblico	-
	PROPRIETA' IMMOBILE	Pubblica
ACCESSIBILITA'	SCADENZA LOCAZIONE	-
	N. POSTI AUTO IN CONTIGUITA'	-
	TRASPORTO PUBBLICO O CONVENZIONATO	NO
	BARRIERE ARCHITETTONICHE ESTERNE ALLA STRUTTURA	Totalmente accessibile
FRUIBILITA'	OPERE PREVISTE PER FAVORIRE L'ACCESSIBILITA'	NO
	BARRIERE ARCHITETTONICHE INTERNE	NO
	STRUTTURE CONNESSE AL SERVIZIO	-
	SUPERFICIE DEL SERVIZIO (Slp A)	221,00 mq
	N. PIANI	P0
	SUPERFICIE delle STRUTTURE CONNESSE (Slp B)	--
	N. PIANI DELLE STRUTTURE CONNESSE	
	STATO DI CONSERVAZIONE IMMOBILE	Buono
Note	CONDIZIONI DI AGIBILITA'	-
	ORARI DI APERTURA	
	SERVIZI AGGIUNTIVI	-
	CRITICITA'	-
INDICI DI SINTESI	TOTALE SUPERFICIE SERVIZIO (TS)	221,00 MQ
	FATTORE DI QUALITA' (FQ)	-



sezione	Nome del campo	Elementi Descrittivi
IDENTIFICAZIONE	DENOMINAZIONE	PARCHEGGIO DI VIA MARCONI 02
	ID	8.02.0120
	GRUPPO DI SERVIZIO	Mobilità e Sosta
	TIPOLOGIA DI SERVIZIO	Parcheeggi gratuiti esterni
	INTERESSE	Urbano
	INDIRIZZO	Via Marconi
	INDIRIZZO WEB	-
	FOGLIO	9
	MAPPALE	2428, 2429
	SUB	-
LOCALIZZAZIONE	COMPATIBILITA' CON LE FUNZIONI AL CONTORNO	C
	INTEGRAZIONE COL CONTESTO	SI
	SERVIZI CONTIGUI	
	CAPOLUOGO / FRAZIONE	Capoluogo
GESTIONE	BACINO D'UTENZA	Territoriale
	CAPACITA' STRUTTURA (*)	24 posti auto
	N. UTENTI (*)	-
	REGIME DI GESTIONE	Pubblico
	CONVENZIONE con ente pubblico	-
	PROPRIETA' IMMOBILE	Pubblica
ACCESSIBILITA'	SCADENZA LOCAZIONE	-
	N. POSTI AUTO IN CONTIGUITA'	-
	TRASPORTO PUBBLICO O CONVENZIONATO	NO
	BARRIERE ARCHITETTONICHE ESTERNE ALLA STRUTTURA	Totalmente accessibile
	OPERE PREVISTE PER FAVORIRE L'ACCESSIBILITA'	NO
FRUIBILITA'	BARRIERE ARCHITETTONICHE INTERNE	NO
	STRUTTURE CONNESSE AL SERVIZIO	-
	SUPERFICIE DEL SERVIZIO (Slp A)	218,00 mq
	N. PIANI	P0
	SUPERFICIE delle STRUTTURE CONNESSE (Slp B)	-
	N. PIANI DELLE STRUTTURE CONNESSE	-
	STATO DI CONSERVAZIONE IMMOBILE	Buono
	CONDIZIONI DI AGIBILITA'	-
Note	ORARI DI APERTURA	
	SERVIZI AGGIUNTIVI	-
INDICI DI SINTESI	CRITICITA'	-
	TOTALE SUPERFICIE SERVIZIO (TS)	218,00 MQ
	FATTORE DI QUALITA' (FQ)	-



sezione	Nome del campo	Elementi Descrittivi
IDENTIFICAZIONE	DENOMINAZIONE	PARCHEGGIO DI VIA FONTANILE
	ID	8.02.0121
	GRUPPO DI SERVIZIO	Mobilità e Sosta
	TIPOLOGIA DI SERVIZIO	Parcheeggi gratuiti esterni
	INTERESSE	Urbano
	INDIRIZZO	Via Fontanile
	INDIRIZZO WEB	-
	FOGLIO	9
	MAPPALE	4782, 4785, 4788, 4940
	SUB	-
LOCALIZZAZIONE	COMPATIBILITA' CON LE FUNZIONI AL CONTORNO	C
	INTEGRAZIONE COL CONTESTO	SI
	SERVIZI CONTIGUI	
	CAPOLUOGO / FRAZIONE	Capoluogo
GESTIONE	BACINO D'UTENZA	Territoriale
	CAPACITA' STRUTTURA (*)	17 posti auto, 1 posto auto riservato disabili
	N. UTENTI (*)	-
	REGIME DI GESTIONE	Pubblico
	CONVENZIONE con ente pubblico	-
	PROPRIETA' IMMOBILE	Pubblica
ACCESSIBILITA'	SCADENZA LOCAZIONE	-
	N. POSTI AUTO IN CONTIGUITA'	-
	TRASPORTO PUBBLICO O CONVENZIONATO	NO
	BARRIERE ARCHITETTONICHE ESTERNE ALLA STRUTTURA	Totalmente accessibile
	OPERE PREVISTE PER FAVORIRE L'ACCESSIBILITA'	NO
FRUIBILITA'	BARRIERE ARCHITETTONICHE INTERNE	NO
	STRUTTURE CONNESSE AL SERVIZIO	-
	SUPERFICIE DEL SERVIZIO (Slp A)	244,00 mq
	N. PIANI	P0
	SUPERFICIE delle STRUTTURE CONNESSE (Slp B)	-
	N. PIANI DELLE STRUTTURE CONNESSE	-
	STATO DI CONSERVAZIONE IMMOBILE	Buono
	CONDIZIONI DI AGIBILITA'	-
Note	ORARI DI APERTURA	
	SERVIZI AGGIUNTIVI	-
INDICI DI SINTESI	CRITICITA'	-
	TOTALE SUPERFICIE SERVIZIO (TS)	244,00 MQ
	FATTORE DI QUALITA' (FQ)	-



sezione	Nome del campo	Elementi Descrittivi
IDENTIFICAZIONE	DENOMINAZIONE	PARCHEGGIO DI VIA MARCONI 03
	ID	8.02.0122
	GRUPPO DI SERVIZIO	Mobilità e Sosta
	TIPOLOGIA DI SERVIZIO	Parcheggi gratuiti esterni
	INTERESSE	Urbano
	INDIRIZZO	Via Marconi
	INDIRIZZO WEB	-
	FOGLIO	9
	MAPPALE	5626
	SUB	-
LOCALIZZAZIONE	COMPATIBILITA' CON LE FUNZIONI AL CONTORNO	C
	INTEGRAZIONE COL CONTESTO	SI
	SERVIZI CONTIGUI	
	CAPOLUOGO / FRAZIONE	Capoluogo
GESTIONE	BACINO D'UTENZA	Territoriale
	CAPACITA' STRUTTURA (*)	10 posti auto, 1 posto auto riservato disabili
	N. UTENTI (*)	-
	REGIME DI GESTIONE	Privato ad uso pubblico
	CONVENZIONE con ente pubblico	-
	PROPRIETA' IMMOBILE	Privata
ACCESSIBILITA'	SCADENZA LOCAZIONE	
	N. POSTI AUTO IN CONTIGUITA'	-
	TRASPORTO PUBBLICO O CONVENZIONATO	NO
	BARRIERE ARCHITETTONICHE ESTERNE ALLA STRUTTURA	Totalmente accessibile
FRUIBILITA'	OPERE PREVISTE PER FAVORIRE L'ACCESSIBILITA'	NO
	BARRIERE ARCHITETTONICHE INTERNE	NO
	STRUTTURE CONNESSE AL SERVIZIO	-
	SUPERFICIE DEL SERVIZIO (Slp A)	206,00 mq
	N. PIANI	P0
	SUPERFICIE delle STRUTTURE CONNESSE (Slp B)	-
	N. PIANI DELLE STRUTTURE CONNESSE	-
	STATO DI CONSERVAZIONE IMMOBILE	Buono
Note	CONDIZIONI DI AGIBILITA'	-
	ORARI DI APERTURA	
	SERVIZI AGGIUNTIVI	-
INDICI DI SINTESI	CRITICITA'	-
	TOTALE SUPERFICIE SERVIZIO (TS)	206,00 MQ
	FATTORE DI QUALITA' (FQ)	-



sezione	Nome del campo	Elementi Descrittivi
IDENTIFICAZIONE	DENOMINAZIONE	PARCHEGGIO DI VIA VALLE D'ALBANO
	ID	8.02.0123
	GRUPPO DI SERVIZIO	Mobilità e Sosta
	TIPOLOGIA DI SERVIZIO	Parcheggi gratuiti esterni
	INTERESSE	Urbano
	INDIRIZZO	Via Valle d'Albano
	INDIRIZZO WEB	-
	FOGLIO	9
	MAPPALE	806
	SUB	-
LOCALIZZAZIONE	COMPATIBILITA' CON LE FUNZIONI AL CONTORNO	C
	INTEGRAZIONE COL CONTESTO	SI
	SERVIZI CONTIGUI	
	CAPOLUOGO / FRAZIONE	Capoluogo
GESTIONE	BACINO D'UTENZA	Territoriale
	CAPACITA' STRUTTURA (*)	10 posti auto
	N. UTENTI (*)	-
	REGIME DI GESTIONE	Privato ad uso pubblico
	CONVENZIONE con ente pubblico	-
	PROPRIETA' IMMOBILE	Privata
ACCESSIBILITA'	SCADENZA LOCAZIONE	-
	N. POSTI AUTO IN CONTIGUITA'	
	TRASPORTO PUBBLICO O CONVENZIONATO	NO
	BARRIERE ARCHITETTONICHE ESTERNE ALLA STRUTTURA	Totalmente accessibile
FRUIBILITA'	OPERE PREVISTE PER FAVORIRE L'ACCESSIBILITA'	NO
	BARRIERE ARCHITETTONICHE INTERNE	NO
	STRUTTURE CONNESSE AL SERVIZIO	-
	SUPERFICIE DEL SERVIZIO (Slp A)	1.062,00 mq
	N. PIANI	P0
	SUPERFICIE delle STRUTTURE CONNESSE (Slp B)	-
	N. PIANI DELLE STRUTTURE CONNESSE	-
	STATO DI CONSERVAZIONE IMMOBILE	Buono
Note	CONDIZIONI DI AGIBILITA'	-
	ORARI DI APERTURA	
	SERVIZI AGGIUNTIVI	Area pic nic
INDICI DI SINTESI	CRITICITA'	-
	TOTALE SUPERFICIE SERVIZIO (TS)	1.062,00 MQ
	FATTORE DI QUALITA' (FQ)	-



sezione	Nome del campo	Elementi Descrittivi
IDENTIFICAZIONE	DENOMINAZIONE	PARCHEGGIO DI VIA ASTORI (COMUNE TORRE DE' ROVERI)
	ID	8.02.0124
	GRUPPO DI SERVIZIO	Mobilità e Sosta
	TIPOLOGIA DI SERVIZIO	Parcheeggi gratuiti esterni
	INTERESSE	Urbano
	INDIRIZZO	Via Astori (Comune di Torre de' Roveri)
	INDIRIZZO WEB	-
	FOGLIO	9
	MAPPALE	806
	SUB	-
LOCALIZZAZIONE	COMPATIBILITA' CON LE FUNZIONI AL CONTORNO	C
	INTEGRAZIONE COL CONTESTO	SI
	SERVIZI CONTIGUI	
	CAPOLUOGO / FRAZIONE	Capoluogo
GESTIONE	BACINO D'UTENZA	Territoriale
	CAPACITA' STRUTTURA (*)	15 posti auto, 1 posto riservato ai disabil
	N. UTENTI (*)	-
	REGIME DI GESTIONE	Pubblico
	CONVENZIONE con ente pubblico	-
	PROPRIETA' IMMOBILE	Pubblica
ACCESSIBILITA'	SCADENZA LOCAZIONE	-
	N. POSTI AUTO IN CONTIGUITA'	-
	TRASPORTO PUBBLICO O CONVENZIONATO	NO
	BARRIERE ARCHITETTONICHE ESTERNE ALLA STRUTTURA	Totalmente accessibile
FRUIBILITA'	OPERE PREVISTE PER FAVORIRE L'ACCESSIBILITA'	NO
	BARRIERE ARCHITETTONICHE INTERNE	NO
	STRUTTURE CONNESSE AL SERVIZIO	-
	SUPERFICIE DEL SERVIZIO (Slp A)	212,00 mq
	N. PIANI	P0
	SUPERFICIE delle STRUTTURE CONNESSE (Slp B)	-
	N. PIANI DELLE STRUTTURE CONNESSE	-
	STATO DI CONSERVAZIONE IMMOBILE	Buono
Note	CONDIZIONI DI AGIBILITA'	-
	ORARI DI APERTURA	
	SERVIZI AGGIUNTIVI	Area pic nic
	CRITICITA'	-
INDICI DI SINTESI	TOTALE SUPERFICIE SERVIZIO (TS)	212,00 MQ
	FATTORE DI QUALITA' (FQ)	-



sezione	Nome del campo	Elementi Descrittivi
IDENTIFICAZIONE	DENOMINAZIONE	PARCHEGGIO DI VIA MARCO POLO
	ID	8.02.0125
	GRUPPO DI SERVIZIO	Mobilità e Sosta
	TIPOLOGIA DI SERVIZIO	Parcheeggi gratuiti esterni
	INTERESSE	Urbano
	INDIRIZZO	Via Marco Polo
	INDIRIZZO WEB	-
	FOGLIO	9
	MAPPALE	2074, 3344, 4759
	SUB	-
LOCALIZZAZIONE	COMPATIBILITA' CON LE FUNZIONI AL CONTORNO	C
	INTEGRAZIONE COL CONTESTO	SI
	SERVIZI CONTIGUI	
	CAPOLUOGO / FRAZIONE	Capoluogo
GESTIONE	BACINO D'UTENZA	Territoriale
	CAPACITA' STRUTTURA (*)	9 posti auto
	N. UTENTI (*)	-
	REGIME DI GESTIONE	Pubblico
	CONVENZIONE con ente pubblico	-
	PROPRIETA' IMMOBILE	Pubblica
ACCESSIBILITA'	SCADENZA LOCAZIONE	-
	N. POSTI AUTO IN CONTIGUITA'	-
	TRASPORTO PUBBLICO O CONVENZIONATO	NO
	BARRIERE ARCHITETTONICHE ESTERNE ALLA STRUTTURA	Totalmente accessibile
	OPERE PREVISTE PER FAVORIRE L'ACCESSIBILITA'	NO
FRUIBILITA'	BARRIERE ARCHITETTONICHE INTERNE	NO
	STRUTTURE CONNESSE AL SERVIZIO	-
	SUPERFICIE DEL SERVIZIO (Slp A)	100,00 mq
	N. PIANI	P0
	SUPERFICIE delle STRUTTURE CONNESSE (Slp B)	-
	N. PIANI DELLE STRUTTURE CONNESSE	-
	STATO DI CONSERVAZIONE IMMOBILE	Buono
	CONDIZIONI DI AGIBILITA'	-
Note	ORARI DI APERTURA	
	SERVIZI AGGIUNTIVI	-
INDICI DI SINTESI	CRITICITA'	-
	TOTALE SUPERFICIE SERVIZIO (TS)	100,00 MQ
	FATTORE DI QUALITA' (FQ)	-



sezione	Nome del campo	Elementi Descrittivi
IDENTIFICAZIONE	DENOMINAZIONE	PARCHEGGIO DI VIA IV NOVEMBRE 01
	ID	8.02.0126
	GRUPPO DI SERVIZIO	Mobilità e Sosta
	TIPOLOGIA DI SERVIZIO	Parcheeggi gratuiti esterni
	INTERESSE	Urbano
	INDIRIZZO	Via IV Novembre
	INDIRIZZO WEB	-
	FOGLIO	9
	MAPPALE	2362
	SUB	-
LOCALIZZAZIONE	COMPATIBILITA' CON LE FUNZIONI AL CONTORNO	C
	INTEGRAZIONE COL CONTESTO	SI
	SERVIZI CONTIGUI	
	CAPOLUOGO / FRAZIONE	Capoluogo
GESTIONE	BACINO D'UTENZA	Territoriale
	CAPACITA' STRUTTURA (*)	12 posti auto, 1 posto riservato ai disabili
	N. UTENTI (*)	-
	REGIME DI GESTIONE	Pubblico
	CONVENZIONE con ente pubblico	-
	PROPRIETA' IMMOBILE	Pubblica
ACCESSIBILITA'	SCADENZA LOCAZIONE	-
	N. POSTI AUTO IN CONTIGUITA'	-
	TRASPORTO PUBBLICO O CONVENZIONATO	NO
	BARRIERE ARCHITETTONICHE ESTERNE ALLA STRUTTURA	Totalmente accessibile
FRUIBILITA'	OPERE PREVISTE PER FAVORIRE L'ACCESSIBILITA'	NO
	BARRIERE ARCHITETTONICHE INTERNE	NO
	STRUTTURE CONNESSE AL SERVIZIO	-
	SUPERFICIE DEL SERVIZIO (Slp A)	230,00 mq
	N. PIANI	P0
	SUPERFICIE delle STRUTTURE CONNESSE (Slp B)	-
	N. PIANI DELLE STRUTTURE CONNESSE	-
	STATO DI CONSERVAZIONE IMMOBILE	Buono
Note	CONDIZIONI DI AGIBILITA'	-
	ORARI DI APERTURA	
	SERVIZI AGGIUNTIVI	
INDICI DI SINTESI	CRITICITA'	-
	TOTALE SUPERFICIE SERVIZIO (TS)	230,00 MQ
	FATTORE DI QUALITA' (FQ)	-



sezione	Nome del campo	Elementi Descrittivi
IDENTIFICAZIONE	DENOMINAZIONE	PARCHEGGIO DI VIA IVA NOVEMBRE 02
	ID	8.02.0127
	GRUPPO DI SERVIZIO	Mobilità e Sosta
	TIPOLOGIA DI SERVIZIO	Parcheggi gratuiti esterni
	INTERESSE	Urbano
	INDIRIZZO	Via IV Novembre
	INDIRIZZO WEB	-
	FOGLIO	9
	MAPPALE	1276
	SUB	-
LOCALIZZAZIONE	COMPATIBILITA' CON LE FUNZIONI AL CONTORNO	C
	INTEGRAZIONE COL CONTESTO	SI
	SERVIZI CONTIGUI	
	CAPOLUOGO / FRAZIONE	Capoluogo
GESTIONE	BACINO D'UTENZA	Territoriale
	CAPACITA' STRUTTURA (*)	4 posti auto
	N. UTENTI (*)	-
	REGIME DI GESTIONE	Privato di uso pubblico
	CONVENZIONE con ente pubblico	-
	PROPRIETA' IMMOBILE	Privata
ACCESSIBILITA'	SCADENZA LOCAZIONE	
	N. POSTI AUTO IN CONTIGUITA'	-
	TRASPORTO PUBBLICO O CONVENZIONATO	NO
	BARRIERE ARCHITETTONICHE ESTERNE ALLA STRUTTURA	Totalmente accessibile
	OPERE PREVISTE PER FAVORIRE L'ACCESSIBILITA'	NO
FRUIBILITA'	BARRIERE ARCHITETTONICHE INTERNE	NO
	STRUTTURE CONNESSE AL SERVIZIO	-
	SUPERFICIE DEL SERVIZIO (Slp A)	151,00 mq
	N. PIANI	P0
	SUPERFICIE delle STRUTTURE CONNESSE (Slp B)	-
	N. PIANI DELLE STRUTTURE CONNESSE	-
	STATO DI CONSERVAZIONE IMMOBILE	Buono
	CONDIZIONI DI AGIBILITA'	-
Note	ORARI DI APERTURA	
	SERVIZI AGGIUNTIVI	-
INDICI DI SINTESI	CRITICITA'	-
	TOTALE SUPERFICIE SERVIZIO (TS)	151,00 MQ
	FATTORE DI QUALITA' (FQ)	-



sezione	Nome del campo	Elementi Descrittivi
IDENTIFICAZIONE	DENOMINAZIONE	PARCHEGGIO DI VIA COLOMBO 01
	ID	8.02.0128
	GRUPPO DI SERVIZIO	Mobilità e Sosta
	TIPOLOGIA DI SERVIZIO	Parcheggi gratuiti esterni
	INTERESSE	Urbano
	INDIRIZZO	Via Colombo
	INDIRIZZO WEB	-
	FOGLIO	9
	MAPPALE	4558
	SUB	-
LOCALIZZAZIONE	COMPATIBILITA' CON LE FUNZIONI AL CONTORNO	C
	INTEGRAZIONE COL CONTESTO	SI
	SERVIZI CONTIGUI	
	CAPOLUOGO / FRAZIONE	Capoluogo
GESTIONE	BACINO D'UTENZA	Territoriale
	CAPACITA' STRUTTURA (*)	24 posti auto
	N. UTENTI (*)	-
	REGIME DI GESTIONE	Pubblico
	CONVENZIONE con ente pubblico	-
	PROPRIETA' IMMOBILE	Pubblico
ACCESSIBILITA'	SCADENZA LOCAZIONE	-
	N. POSTI AUTO IN CONTIGUITA'	-
	TRASPORTO PUBBLICO O CONVENZIONATO	NO
	BARRIERE ARCHITETTONICHE ESTERNE ALLA STRUTTURA	Totalmente accessibile
FRUIBILITA'	OPERE PREVISTE PER FAVORIRE L'ACCESSIBILITA'	NO
	BARRIERE ARCHITETTONICHE INTERNE	NO
	STRUTTURE CONNESSE AL SERVIZIO	-
	SUPERFICIE DEL SERVIZIO (Slp A)	795,00 mq
	N. PIANI	P0
	SUPERFICIE delle STRUTTURE CONNESSE (Slp B)	-
	N. PIANI DELLE STRUTTURE CONNESSE	-
	STATO DI CONSERVAZIONE IMMOBILE	Buono
Note	CONDIZIONI DI AGIBILITA'	-
	ORARI DI APERTURA	
	SERVIZI AGGIUNTIVI	-
	CRITICITA'	-
INDICI DI SINTESI	TOTALE SUPERFICIE SERVIZIO (TS)	795,00 MQ
	FATTORE DI QUALITA' (FQ)	-



sezione	Nome del campo	Elementi Descrittivi
IDENTIFICAZIONE	DENOMINAZIONE	PARCHEGGIO DI VIA LA MARMORA
	ID	8.02.0129
	GRUPPO DI SERVIZIO	Mobilità e Sosta
	TIPOLOGIA DI SERVIZIO	Parcheeggi gratuiti esterni
	INTERESSE	Urbano
	INDIRIZZO	Via La Marmora
	INDIRIZZO WEB	-
	FOGLIO	9
	MAPPALE	2152
	SUB	-
LOCALIZZAZIONE	COMPATIBILITA' CON LE FUNZIONI AL CONTORNO	C
	INTEGRAZIONE COL CONTESTO	SI
	SERVIZI CONTIGUI	
	CAPOLUOGO / FRAZIONE	Capoluogo
GESTIONE	BACINO D'UTENZA	Territoriale
	CAPACITA' STRUTTURA (*)	15 posti auto, 1 posto riservato ai disabili, 5 posti cicli/motocicli, 1 posto auto riservato ai portabiciclette
	N. UTENTI (*)	-
	REGIME DI GESTIONE	Pubblico
	CONVENZIONE con ente pubblico	-
	PROPRIETA' IMMOBILE	Pubblico
	SCADENZA LOCAZIONE	-
ACCESSIBILITA'	N. POSTI AUTO IN CONTIGUITA'	-
	TRASPORTO PUBBLICO O CONVENZIONATO	NO
	BARRIERE ARCHITETTONICHE ESTERNE ALLA STRUTTURA	Totalmente accessibile
	OPERE PREVISTE PER FAVORIRE L'ACCESSIBILITA'	NO
FRUIBILITA'	BARRIERE ARCHITETTONICHE INTERNE	NO
	STRUTTURE CONNESSE AL SERVIZIO	-
	SUPERFICIE DEL SERVIZIO (Slp A)	303,00 mq
	N. PIANI	P0
	SUPERFICIE delle STRUTTURE CONNESSE (Slp B)	-
	N. PIANI DELLE STRUTTURE CONNESSE	-
	STATO DI CONSERVAZIONE IMMOBILE	Buono
	CONDIZIONI DI AGIBILITA'	-
	ORARI DI APERTURA	
SERVIZI AGGIUNTIVI	-	
Note	CRITICITA'	-
INDICI DI SINTESI	TOTALE SUPERFICIE SERVIZIO (TS)	303,00 MQ
	FATTORE DI QUALITA' (FQ)	In adiacenza al Parco pubblico di Via La Marmora ed alla Ludoteca.



sezione	Nome del campo	Elementi Descrittivi
IDENTIFICAZIONE	DENOMINAZIONE	PARCHEGGIO DI VIA COLOMBO 02
	ID	8.02.0130
	GRUPPO DI SERVIZIO	Mobilità e Sosta
	TIPOLOGIA DI SERVIZIO	Parcheeggi gratuiti esterni
	INTERESSE	Urbano
	INDIRIZZO	Via Colombo
	INDIRIZZO WEB	-
	FOGLIO	9
	MAPPALE	2147, 2151
	SUB	-
LOCALIZZAZIONE	COMPATIBILITA' CON LE FUNZIONI AL CONTORNO	C
	INTEGRAZIONE COL CONTESTO	SI
	SERVIZI CONTIGUI	
	CAPOLUOGO / FRAZIONE	Capoluogo
GESTIONE	BACINO D'UTENZA	Territoriale
	CAPACITA' STRUTTURA (*)	14 posti auto, 4 posti cicli/motocicli
	N. UTENTI (*)	-
	REGIME DI GESTIONE	Pubblico
	CONVENZIONE con ente pubblico	-
	PROPRIETA' IMMOBILE	Pubblico
ACCESSIBILITA'	SCADENZA LOCAZIONE	-
	N. POSTI AUTO IN CONTIGUITA'	-
	TRASPORTO PUBBLICO O CONVENZIONATO	NO
	BARRIERE ARCHITETTONICHE ESTERNE ALLA STRUTTURA	Totalmente accessibile
FRUIBILITA'	OPERE PREVISTE PER FAVORIRE L'ACCESSIBILITA'	NO
	BARRIERE ARCHITETTONICHE INTERNE	NO
	STRUTTURE CONNESSE AL SERVIZIO	-
	SUPERFICIE DEL SERVIZIO (Slp A)	173,00 mq
	N. PIANI	P0
	SUPERFICIE delle STRUTTURE CONNESSE (Slp B)	-
	N. PIANI DELLE STRUTTURE CONNESSE	-
	STATO DI CONSERVAZIONE IMMOBILE	Buono
Note	CONDIZIONI DI AGIBILITA'	-
	ORARI DI APERTURA	
	SERVIZI AGGIUNTIVI	-
	CRITICITA'	-
INDICI DI SINTESI	TOTALE SUPERFICIE SERVIZIO (TS)	173,00 MQ
	FATTORE DI QUALITA' (FQ)	-



sezione	Nome del campo	Elementi Descrittivi
IDENTIFICAZIONE	DENOMINAZIONE	PARCHEGGIO DI VIA TURATI
	ID	8.02.0131
	GRUPPO DI SERVIZIO	Mobilità e Sosta
	TIPOLOGIA DI SERVIZIO	Parcheeggi gratuiti esterni
	INTERESSE	Urbano
	INDIRIZZO	Via Turati
	INDIRIZZO WEB	-
	FOGLIO	9
	MAPPALE	2225, 2230, 3400, 3406
	SUB	-
LOCALIZZAZIONE	COMPATIBILITA' CON LE FUNZIONI AL CONTORNO	C
	INTEGRAZIONE COL CONTESTO	SI
	SERVIZI CONTIGUI	
	CAPOLUOGO / FRAZIONE	Capoluogo
GESTIONE	BACINO D'UTENZA	Territoriale
	CAPACITA' STRUTTURA (*)	51 posti auto, 9 posti cicli/motocicli, 2 posti riservati disabili
	N. UTENTI (*)	-
	REGIME DI GESTIONE	Pubblico
	CONVENZIONE con ente pubblico	-
	PROPRIETA' IMMOBILE	Pubblico
ACCESSIBILITA'	SCADENZA LOCAZIONE	-
	N. POSTI AUTO IN CONTIGUITA'	-
	TRASPORTO PUBBLICO O CONVENZIONATO	NO
	BARRIERE ARCHITETTONICHE ESTERNE ALLA STRUTTURA	Totalmente accessibile
FRUIBILITA'	OPERE PREVISTE PER FAVORIRE L'ACCESSIBILITA'	NO
	BARRIERE ARCHITETTONICHE INTERNE	NO
	STRUTTURE CONNESSE AL SERVIZIO	-
	SUPERFICIE DEL SERVIZIO (Slp A)	675,00 mq
	N. PIANI	P0
	SUPERFICIE delle STRUTTURE CONNESSE (Slp B)	-
	N. PIANI DELLE STRUTTURE CONNESSE	-
	STATO DI CONSERVAZIONE IMMOBILE	Buono
Note	CONDIZIONI DI AGIBILITA'	-
	ORARI DI APERTURA	
	SERVIZI AGGIUNTIVI	-
	CRITICITA'	-
INDICI DI SINTESI	TOTALE SUPERFICIE SERVIZIO (TS)	675,00 MQ
	FATTORE DI QUALITA' (FQ)	-



sezione	Nome del campo	Elementi Descrittivi
IDENTIFICAZIONE	DENOMINAZIONE	PARCHEGGIO DI VIA COLOMBO 03
	ID	8.02.0132
	GRUPPO DI SERVIZIO	Mobilità e Sosta
	TIPOLOGIA DI SERVIZIO	Parcheeggi gratuiti esterni
	INTERESSE	Urbano
	INDIRIZZO	Via Colombo
	INDIRIZZO WEB	-
	FOGLIO	9
	MAPPALE	3402
	SUB	-
LOCALIZZAZIONE	COMPATIBILITA' CON LE FUNZIONI AL CONTORNO	C
	INTEGRAZIONE COL CONTESTO	SI
	SERVIZI CONTIGUI	
	CAPOLUOGO / FRAZIONE	Capoluogo
GESTIONE	BACINO D'UTENZA	Territoriale
	CAPACITA' STRUTTURA (*)	4 posti auto
	N. UTENTI (*)	-
	REGIME DI GESTIONE	Pubblico
	CONVENZIONE con ente pubblico	-
	PROPRIETA' IMMOBILE	Pubblico
ACCESSIBILITA'	SCADENZA LOCAZIONE	-
	N. POSTI AUTO IN CONTIGUITA'	-
	TRASPORTO PUBBLICO O CONVENZIONATO	NO
	BARRIERE ARCHITETTONICHE ESTERNE ALLA STRUTTURA	Totalmente accessibile
FRUIBILITA'	OPERE PREVISTE PER FAVORIRE L'ACCESSIBILITA'	NO
	BARRIERE ARCHITETTONICHE INTERNE	NO
	STRUTTURE CONNESSE AL SERVIZIO	-
	SUPERFICIE DEL SERVIZIO (Slp A)	47,00 mq
	N. PIANI	P0
	SUPERFICIE delle STRUTTURE CONNESSE (Slp B)	-
	N. PIANI DELLE STRUTTURE CONNESSE	-
	STATO DI CONSERVAZIONE IMMOBILE	Buono
Note	CONDIZIONI DI AGIBILITA'	-
	ORARI DI APERTURA	
	SERVIZI AGGIUNTIVI	-
	CRITICITA'	-
INDICI DI SINTESI	TOTALE SUPERFICIE SERVIZIO (TS)	47,00 MQ
	FATTORE DI QUALITA' (FQ)	-



sezione	Nome del campo	Elementi Descrittivi
IDENTIFICAZIONE	DENOMINAZIONE	PARCHEGGIO DI VIA COLOMBO 04
	ID	8.02.0133
	GRUPPO DI SERVIZIO	Mobilità e Sosta
	TIPOLOGIA DI SERVIZIO	Parcheeggi gratuiti esterni
	INTERESSE	Urbano
	INDIRIZZO	Via Colombo
	INDIRIZZO WEB	-
	FOGLIO	9
	MAPPALE	3403
	SUB	-
LOCALIZZAZIONE	COMPATIBILITA' CON LE FUNZIONI AL CONTORNO	C
	INTEGRAZIONE COL CONTESTO	SI
	SERVIZI CONTIGUI	
	CAPOLUOGO / FRAZIONE	Capoluogo
GESTIONE	BACINO D'UTENZA	Territoriale
	CAPACITA' STRUTTURA (*)	9 posti auto
	N. UTENTI (*)	-
	REGIME DI GESTIONE	Pubblico
	CONVENZIONE con ente pubblico	-
	PROPRIETA' IMMOBILE	Pubblico
ACCESSIBILITA'	SCADENZA LOCAZIONE	-
	N. POSTI AUTO IN CONTIGUITA'	-
	TRASPORTO PUBBLICO O CONVENZIONATO	NO
	BARRIERE ARCHITETTONICHE ESTERNE ALLA STRUTTURA	Totalmente accessibile
FRUIBILITA'	OPERE PREVISTE PER FAVORIRE L'ACCESSIBILITA'	NO
	BARRIERE ARCHITETTONICHE INTERNE	NO
	STRUTTURE CONNESSE AL SERVIZIO	-
	SUPERFICIE DEL SERVIZIO (Slp A)	125,00 mq
	N. PIANI	P0
	SUPERFICIE delle STRUTTURE CONNESSE (Slp B)	-
	N. PIANI DELLE STRUTTURE CONNESSE	-
	STATO DI CONSERVAZIONE IMMOBILE	Buono
Note	CONDIZIONI DI AGIBILITA'	-
	ORARI DI APERTURA	
	SERVIZI AGGIUNTIVI	-
	CRITICITA'	-
INDICI DI SINTESI	TOTALE SUPERFICIE SERVIZIO (TS)	125,00 MQ
	FATTORE DI QUALITA' (FQ)	-



sezione	Nome del campo	Elementi Descrittivi
IDENTIFICAZIONE	DENOMINAZIONE	PARCHEGGIO DI VIA MONTE GRAPPA 01
	ID	8.02.0134
	GRUPPO DI SERVIZIO	Mobilità e Sosta
	TIPOLOGIA DI SERVIZIO	Parcheeggi gratuiti esterni
	INTERESSE	Urbano
	INDIRIZZO	Via Monte Grappa
	INDIRIZZO WEB	-
	FOGLIO	9
	MAPPALE	3405, 3408, 3410
	SUB	-
LOCALIZZAZIONE	COMPATIBILITA' CON LE FUNZIONI AL CONTORNO	C
	INTEGRAZIONE COL CONTESTO	SI
	SERVIZI CONTIGUI	
	CAPOLUOGO / FRAZIONE	Capoluogo
GESTIONE	BACINO D'UTENZA	Territoriale
	CAPACITA' STRUTTURA (*)	26 posti auto
	N. UTENTI (*)	-
	REGIME DI GESTIONE	Pubblico
	CONVENZIONE con ente pubblico	-
	PROPRIETA' IMMOBILE	Pubblico
ACCESSIBILITA'	SCADENZA LOCAZIONE	-
	N. POSTI AUTO IN CONTIGUITA'	-
	TRASPORTO PUBBLICO O CONVENZIONATO	NO
	BARRIERE ARCHITETTONICHE ESTERNE ALLA STRUTTURA	Totalmente accessibile
	OPERE PREVISTE PER FAVORIRE L'ACCESSIBILITA'	NO
FRUIBILITA'	BARRIERE ARCHITETTONICHE INTERNE	NO
	STRUTTURE CONNESSE AL SERVIZIO	-
	SUPERFICIE DEL SERVIZIO (Slp A)	332,00 mq
	N. PIANI	P0
	SUPERFICIE delle STRUTTURE CONNESSE (Slp B)	-
	N. PIANI DELLE STRUTTURE CONNESSE	-
	STATO DI CONSERVAZIONE IMMOBILE	Buono
	CONDIZIONI DI AGIBILITA'	-
	ORARI DI APERTURA	
SERVIZI AGGIUNTIVI	-	
Note	CRITICITA'	-
INDICI DI SINTESI	TOTALE SUPERFICIE SERVIZIO (TS)	332,00 MQ
	FATTORE DI QUALITA' (FQ)	-



sezione	Nome del campo	Elementi Descrittivi
IDENTIFICAZIONE	DENOMINAZIONE	PARCHEGGIO DI VIA RANZUCHELLO 01
	ID	8.02.0135
	GRUPPO DI SERVIZIO	Mobilità e Sosta
	TIPOLOGIA DI SERVIZIO	Parcheeggi gratuiti esterni
	INTERESSE	Urbano
	INDIRIZZO	Via Ranzuchello
	INDIRIZZO WEB	-
	FOGLIO	9
	MAPPALE	5228, 5229, 5230, 5231
	SUB	-
LOCALIZZAZIONE	COMPATIBILITA' CON LE FUNZIONI AL CONTORNO	C
	INTEGRAZIONE COL CONTESTO	SI
	SERVIZI CONTIGUI	
	CAPOLUOGO / FRAZIONE	Capoluogo
GESTIONE	BACINO D'UTENZA	Territoriale
	CAPACITA' STRUTTURA (*)	22 posti auto, 1 posto riservato ai disabili, 2 posti cicli/motocicli
	N. UTENTI (*)	-
	REGIME DI GESTIONE	Pubblico
	CONVENZIONE con ente pubblico	-
	PROPRIETA' IMMOBILE	Pubblico
ACCESSIBILITA'	SCADENZA LOCAZIONE	-
	N. POSTI AUTO IN CONTIGUITA'	-
	TRASPORTO PUBBLICO O CONVENZIONATO	NO
	BARRIERE ARCHITETTONICHE ESTERNE ALLA STRUTTURA	Totalmente accessibile
FRUIBILITA'	OPERE PREVISTE PER FAVORIRE L'ACCESSIBILITA'	NO
	BARRIERE ARCHITETTONICHE INTERNE	NO
	STRUTTURE CONNESSE AL SERVIZIO	-
	SUPERFICIE DEL SERVIZIO (Slp A)	240,00 mq
	N. PIANI	P0
	SUPERFICIE delle STRUTTURE CONNESSE (Slp B)	-
	N. PIANI DELLE STRUTTURE CONNESSE	-
	STATO DI CONSERVAZIONE IMMOBILE	Buono
Note	CONDIZIONI DI AGIBILITA'	-
	ORARI DI APERTURA	
	SERVIZI AGGIUNTIVI	-
	CRITICITA'	-
INDICI DI SINTESI	TOTALE SUPERFICIE SERVIZIO (TS)	240,00 MQ
	FATTORE DI QUALITA' (FQ)	-



sezione	Nome del campo	Elementi Descrittivi
IDENTIFICAZIONE	DENOMINAZIONE	PARCHEGGIO DI VIA RANZUCHELLO 02
	ID	8.02.0136
	GRUPPO DI SERVIZIO	Mobilità e Sosta
	TIPOLOGIA DI SERVIZIO	Parcheeggi gratuiti esterni
	INTERESSE	Urbano
	INDIRIZZO	Via Ranzuchello
	INDIRIZZO WEB	-
	FOGLIO	9
	MAPPALE	3301, 3305
	SUB	-
LOCALIZZAZIONE	COMPATIBILITA' CON LE FUNZIONI AL CONTORNO	C
	INTEGRAZIONE COL CONTESTO	SI
	SERVIZI CONTIGUI	
	CAPOLUOGO / FRAZIONE	Capoluogo
GESTIONE	BACINO D'UTENZA	Territoriale
	CAPACITA' STRUTTURA (*)	5 posti auto
	N. UTENTI (*)	-
	REGIME DI GESTIONE	Pubblico
	CONVENZIONE con ente pubblico	-
	PROPRIETA' IMMOBILE	Pubblico
ACCESSIBILITA'	SCADENZA LOCAZIONE	-
	N. POSTI AUTO IN CONTIGUITA'	-
	TRASPORTO PUBBLICO O CONVENZIONATO	NO
	BARRIERE ARCHITETTONICHE ESTERNE ALLA STRUTTURA	Totalmente accessibile
FRUIBILITA'	OPERE PREVISTE PER FAVORIRE L'ACCESSIBILITA'	NO
	BARRIERE ARCHITETTONICHE INTERNE	NO
	STRUTTURE CONNESSE AL SERVIZIO	-
	SUPERFICIE DEL SERVIZIO (Slp A)	142,00 mq
	N. PIANI	P0
	SUPERFICIE delle STRUTTURE CONNESSE (Slp B)	-
	N. PIANI DELLE STRUTTURE CONNESSE	-
	STATO DI CONSERVAZIONE IMMOBILE	Buono
Note	CONDIZIONI DI AGIBILITA'	-
	ORARI DI APERTURA	
	SERVIZI AGGIUNTIVI	-
	CRITICITA'	-
INDICI DI SINTESI	TOTALE SUPERFICIE SERVIZIO (TS)	142,00 MQ
	FATTORE DI QUALITA' (FQ)	-



sezione	Nome del campo	Elementi Descrittivi
IDENTIFICAZIONE	DENOMINAZIONE	PARCHEGGIO DI VIA RANZUCHELLO 03
	ID	8.02.0137
	GRUPPO DI SERVIZIO	Mobilità e Sosta
	TIPOLOGIA DI SERVIZIO	Parcheeggi gratuiti esterni
	INTERESSE	Urbano
	INDIRIZZO	Via Ranzuchello
	INDIRIZZO WEB	-
	FOGLIO	9
	MAPPALE	4295, 4291, 4301
	SUB	-
LOCALIZZAZIONE	COMPATIBILITA' CON LE FUNZIONI AL CONTORNO	C
	INTEGRAZIONE COL CONTESTO	SI
	SERVIZI CONTIGUI	
	CAPOLUOGO / FRAZIONE	Capoluogo
GESTIONE	BACINO D'UTENZA	Territoriale
	CAPACITA' STRUTTURA (*)	9 posti auto
	N. UTENTI (*)	-
	REGIME DI GESTIONE	Pubblico
	CONVENZIONE con ente pubblico	-
	PROPRIETA' IMMOBILE	Pubblico
ACCESSIBILITA'	SCADENZA LOCAZIONE	-
	N. POSTI AUTO IN CONTIGUITA'	-
	TRASPORTO PUBBLICO O CONVENZIONATO	NO
	BARRIERE ARCHITETTONICHE ESTERNE ALLA STRUTTURA	Totalmente accessibile
FRUIBILITA'	OPERE PREVISTE PER FAVORIRE L'ACCESSIBILITA'	NO
	BARRIERE ARCHITETTONICHE INTERNE	NO
	STRUTTURE CONNESSE AL SERVIZIO	-
	SUPERFICIE DEL SERVIZIO (Slp A)	353,00 mq
	N. PIANI	P0
	SUPERFICIE delle STRUTTURE CONNESSE (Slp B)	-
	N. PIANI DELLE STRUTTURE CONNESSE	-
	STATO DI CONSERVAZIONE IMMOBILE	Buono
Note	CONDIZIONI DI AGIBILITA'	-
	ORARI DI APERTURA	
	SERVIZI AGGIUNTIVI	-
	CRITICITA'	-
INDICI DI SINTESI	TOTALE SUPERFICIE SERVIZIO (TS)	353,00 MQ
	FATTORE DI QUALITA' (FQ)	-



sezione	Nome del campo	Elementi Descrittivi
IDENTIFICAZIONE	DENOMINAZIONE	PARCHEGGIO DI VIA RANZUCHELLO 04
	ID	8.02.0138
	GRUPPO DI SERVIZIO	Mobilità e Sosta
	TIPOLOGIA DI SERVIZIO	Parcheeggi gratuiti esterni
	INTERESSE	Urbano
	INDIRIZZO	Via Ranzuchello
	INDIRIZZO WEB	-
	FOGLIO	9
	MAPPALE	4455
	SUB	-
LOCALIZZAZIONE	COMPATIBILITA' CON LE FUNZIONI AL CONTORNO	C
	INTEGRAZIONE COL CONTESTO	SI
	SERVIZI CONTIGUI	
	CAPOLUOGO / FRAZIONE	Capoluogo
GESTIONE	BACINO D'UTENZA	Territoriale
	CAPACITA' STRUTTURA (*)	5 posti auto
	N. UTENTI (*)	-
	REGIME DI GESTIONE	Pubblico
	CONVENZIONE con ente pubblico	-
	PROPRIETA' IMMOBILE	Pubblico
ACCESSIBILITA'	SCADENZA LOCAZIONE	-
	N. POSTI AUTO IN CONTIGUITA'	-
	TRASPORTO PUBBLICO O CONVENZIONATO	NO
	BARRIERE ARCHITETTONICHE ESTERNE ALLA STRUTTURA	Totalmente accessibile
FRUIBILITA'	OPERE PREVISTE PER FAVORIRE L'ACCESSIBILITA'	NO
	BARRIERE ARCHITETTONICHE INTERNE	NO
	STRUTTURE CONNESSE AL SERVIZIO	-
	SUPERFICIE DEL SERVIZIO (Slp A)	86,00 mq
	N. PIANI	P0
	SUPERFICIE delle STRUTTURE CONNESSE (Slp B)	-
	N. PIANI DELLE STRUTTURE CONNESSE	-
	STATO DI CONSERVAZIONE IMMOBILE	Buono
Note	CONDIZIONI DI AGIBILITA'	-
	ORARI DI APERTURA	
	SERVIZI AGGIUNTIVI	-
	CRITICITA'	-
INDICI DI SINTESI	TOTALE SUPERFICIE SERVIZIO (TS)	86,00 MQ
	FATTORE DI QUALITA' (FQ)	-



sezione	Nome del campo	Elementi Descrittivi
IDENTIFICAZIONE	DENOMINAZIONE	PARCHEGGIO DI VIA MONTEGRAPPA 02
	ID	8.02.0139
	GRUPPO DI SERVIZIO	Mobilità e Sosta
	TIPOLOGIA DI SERVIZIO	Parcheeggi gratuiti esterni
	INTERESSE	Urbano
	INDIRIZZO	Via Montegrappa
	INDIRIZZO WEB	-
	FOGLIO	9
	MAPPALE	2236, 3442
	SUB	-
LOCALIZZAZIONE	COMPATIBILITA' CON LE FUNZIONI AL CONTORNO	C
	INTEGRAZIONE COL CONTESTO	SI
	SERVIZI CONTIGUI	
	CAPOLUOGO / FRAZIONE	Capoluogo
GESTIONE	BACINO D'UTENZA	Territoriale
	CAPACITA' STRUTTURA (*)	12 posti auto
	N. UTENTI (*)	-
	REGIME DI GESTIONE	Pubblico
	CONVENZIONE con ente pubblico	-
	PROPRIETA' IMMOBILE	Pubblico
ACCESSIBILITA'	SCADENZA LOCAZIONE	-
	N. POSTI AUTO IN CONTIGUITA'	-
	TRASPORTO PUBBLICO O CONVENZIONATO	NO
	BARRIERE ARCHITETTONICHE ESTERNE ALLA STRUTTURA	Totalmente accessibile
	OPERE PREVISTE PER FAVORIRE L'ACCESSIBILITA'	NO
FRUIBILITA'	BARRIERE ARCHITETTONICHE INTERNE	NO
	STRUTTURE CONNESSE AL SERVIZIO	-
	SUPERFICIE DEL SERVIZIO (Slp A)	181,00 mq
	N. PIANI	P0
	SUPERFICIE delle STRUTTURE CONNESSE (Slp B)	-
	N. PIANI DELLE STRUTTURE CONNESSE	-
	STATO DI CONSERVAZIONE IMMOBILE	Buono
	CONDIZIONI DI AGIBILITA'	-
Note	ORARI DI APERTURA	
	SERVIZI AGGIUNTIVI	-
INDICI DI SINTESI	CRITICITA'	-
	TOTALE SUPERFICIE SERVIZIO (TS)	181,00 MQ
	FATTORE DI QUALITA' (FQ)	-



sezione	Nome del campo	Elementi Descrittivi
IDENTIFICAZIONE	DENOMINAZIONE	PARCHEGGIO DI VIA SAN GIORGIO 01
	ID	8.02.0140
	GRUPPO DI SERVIZIO	Mobilità e Sosta
	TIPOLOGIA DI SERVIZIO	Parcheeggi gratuiti esterni
	INTERESSE	Urbano
	INDIRIZZO	Via San Giorgio
	INDIRIZZO WEB	-
	FOGLIO	9
	MAPPALE	3449
	SUB	-
LOCALIZZAZIONE	COMPATIBILITA' CON LE FUNZIONI AL CONTORNO	C
	INTEGRAZIONE COL CONTESTO	SI
	SERVIZI CONTIGUI	
	CAPOLUOGO / FRAZIONE	Capoluogo
GESTIONE	BACINO D'UTENZA	Territoriale
	CAPACITA' STRUTTURA (*)	6 posti auto
	N. UTENTI (*)	-
	REGIME DI GESTIONE	Pubblico
	CONVENZIONE con ente pubblico	-
	PROPRIETA' IMMOBILE	Pubblico
ACCESSIBILITA'	SCADENZA LOCAZIONE	-
	N. POSTI AUTO IN CONTIGUITA'	-
	TRASPORTO PUBBLICO O CONVENZIONATO	NO
	BARRIERE ARCHITETTONICHE ESTERNE ALLA STRUTTURA	Totalmente accessibile
	OPERE PREVISTE PER FAVORIRE L'ACCESSIBILITA'	NO
FRUIBILITA'	BARRIERE ARCHITETTONICHE INTERNE	NO
	STRUTTURE CONNESSE AL SERVIZIO	-
	SUPERFICIE DEL SERVIZIO (Slp A)	92,00 mq
	N. PIANI	P0
	SUPERFICIE delle STRUTTURE CONNESSE (Slp B)	-
	N. PIANI DELLE STRUTTURE CONNESSE	-
	STATO DI CONSERVAZIONE IMMOBILE	Buono
	CONDIZIONI DI AGIBILITA'	-
Note	ORARI DI APERTURA	
	SERVIZI AGGIUNTIVI	-
INDICI DI SINTESI	CRITICITA'	-
	TOTALE SUPERFICIE SERVIZIO (TS)	92,00 MQ
	FATTORE DI QUALITA' (FQ)	-



sezione	Nome del campo	Elementi Descrittivi
IDENTIFICAZIONE	DENOMINAZIONE	PARCHEGGIO DI VIA SAN GIORGIO 02
	ID	8.02.0141
	GRUPPO DI SERVIZIO	Mobilità e Sosta
	TIPOLOGIA DI SERVIZIO	Parcheeggi gratuiti esterni
	INTERESSE	Urbano
	INDIRIZZO	Via San Giorgio
	INDIRIZZO WEB	-
	FOGLIO	9
	MAPPALE	3448
	SUB	-
LOCALIZZAZIONE	COMPATIBILITA' CON LE FUNZIONI AL CONTORNO	C
	INTEGRAZIONE COL CONTESTO	SI
	SERVIZI CONTIGUI	
	CAPOLUOGO / FRAZIONE	Capoluogo
GESTIONE	BACINO D'UTENZA	Territoriale
	CAPACITA' STRUTTURA (*)	4 posti auto
	N. UTENTI (*)	-
	REGIME DI GESTIONE	Pubblico
	CONVENZIONE con ente pubblico	-
	PROPRIETA' IMMOBILE	Pubblico
ACCESSIBILITA'	SCADENZA LOCAZIONE	-
	N. POSTI AUTO IN CONTIGUITA'	-
	TRASPORTO PUBBLICO O CONVENZIONATO	NO
	BARRIERE ARCHITETTONICHE ESTERNE ALLA STRUTTURA	Totalmente accessibile
	OPERE PREVISTE PER FAVORIRE L'ACCESSIBILITA'	NO
FRUIBILITA'	BARRIERE ARCHITETTONICHE INTERNE	NO
	STRUTTURE CONNESSE AL SERVIZIO	-
	SUPERFICIE DEL SERVIZIO (Slp A)	62,00 mq
	N. PIANI	P0
	SUPERFICIE delle STRUTTURE CONNESSE (Slp B)	-
	N. PIANI DELLE STRUTTURE CONNESSE	-
	STATO DI CONSERVAZIONE IMMOBILE	Buono
	CONDIZIONI DI AGIBILITA'	-
Note	ORARI DI APERTURA	
	SERVIZI AGGIUNTIVI	-
INDICI DI SINTESI	CRITICITA'	-
	TOTALE SUPERFICIE SERVIZIO (TS)	62,00 MQ
	FATTORE DI QUALITA' (FQ)	-



sezione	Nome del campo	Elementi Descrittivi
IDENTIFICAZIONE	DENOMINAZIONE	PARCHEGGIO DI VIA SAN GIORGIO 03
	ID	8.02.0142
	GRUPPO DI SERVIZIO	Mobilità e Sosta
	TIPOLOGIA DI SERVIZIO	Parcheeggi gratuiti esterni
	INTERESSE	Urbano
	INDIRIZZO	Via San Giorgio
	INDIRIZZO WEB	-
	FOGLIO	9
	MAPPALE	3122, 3124
	SUB	-
LOCALIZZAZIONE	COMPATIBILITA' CON LE FUNZIONI AL CONTORNO	C
	INTEGRAZIONE COL CONTESTO	SI
	SERVIZI CONTIGUI	
	CAPOLUOGO / FRAZIONE	Capoluogo
GESTIONE	BACINO D'UTENZA	Territoriale
	CAPACITA' STRUTTURA (*)	8 posti auto
	N. UTENTI (*)	-
	REGIME DI GESTIONE	Pubblico
	CONVENZIONE con ente pubblico	-
	PROPRIETA' IMMOBILE	Pubblico
ACCESSIBILITA'	SCADENZA LOCAZIONE	-
	N. POSTI AUTO IN CONTIGUITA'	-
	TRASPORTO PUBBLICO O CONVENZIONATO	NO
	BARRIERE ARCHITETTONICHE ESTERNE ALLA STRUTTURA	Totalmente accessibile
FRUIBILITA'	OPERE PREVISTE PER FAVORIRE L'ACCESSIBILITA'	NO
	BARRIERE ARCHITETTONICHE INTERNE	NO
	STRUTTURE CONNESSE AL SERVIZIO	-
	SUPERFICIE DEL SERVIZIO (Slp A)	160,00 mq
	N. PIANI	P0
	SUPERFICIE delle STRUTTURE CONNESSE (Slp B)	-
	N. PIANI DELLE STRUTTURE CONNESSE	-
	STATO DI CONSERVAZIONE IMMOBILE	Buono
Note	CONDIZIONI DI AGIBILITA'	-
	ORARI DI APERTURA	
	SERVIZI AGGIUNTIVI	-
	CRITICITA'	-
INDICI DI SINTESI	TOTALE SUPERFICIE SERVIZIO (TS)	160,00 MQ
	FATTORE DI QUALITA' (FQ)	-



sezione	Nome del campo	Elementi Descrittivi
IDENTIFICAZIONE	DENOMINAZIONE	PARCHEGGIO DI VIA SAN GIORGIO 04
	ID	8.02.0143
	GRUPPO DI SERVIZIO	Mobilità e Sosta
	TIPOLOGIA DI SERVIZIO	Parcheeggi gratuiti esterni
	INTERESSE	Urbano
	INDIRIZZO	Via San Giorgio
	INDIRIZZO WEB	-
	FOGLIO	9
	MAPPALE	4670
	SUB	-
LOCALIZZAZIONE	COMPATIBILITA' CON LE FUNZIONI AL CONTORNO	C
	INTEGRAZIONE COL CONTESTO	SI
	SERVIZI CONTIGUI	
	CAPOLUOGO / FRAZIONE	Capoluogo
GESTIONE	BACINO D'UTENZA	Territoriale
	CAPACITA' STRUTTURA (*)	5 posti auto
	N. UTENTI (*)	-
	REGIME DI GESTIONE	Privati di uso Pubblico
	CONVENZIONE con ente pubblico	-
	PROPRIETA' IMMOBILE	Privata
ACCESSIBILITA'	SCADENZA LOCAZIONE	
	N. POSTI AUTO IN CONTIGUITA'	-
	TRASPORTO PUBBLICO O CONVENZIONATO	NO
	BARRIERE ARCHITETTONICHE ESTERNE ALLA STRUTTURA	Totalmente accessibile
	OPERE PREVISTE PER FAVORIRE L'ACCESSIBILITA'	NO
FRUIBILITA'	BARRIERE ARCHITETTONICHE INTERNE	NO
	STRUTTURE CONNESSE AL SERVIZIO	-
	SUPERFICIE DEL SERVIZIO (Slp A)	52,00 mq
	N. PIANI	P0
	SUPERFICIE delle STRUTTURE CONNESSE (Slp B)	-
	N. PIANI DELLE STRUTTURE CONNESSE	-
	STATO DI CONSERVAZIONE IMMOBILE	Buono
	CONDIZIONI DI AGIBILITA'	-
Note	ORARI DI APERTURA	
	SERVIZI AGGIUNTIVI	-
INDICI DI SINTESI	CRITICITA'	-
	TOTALE SUPERFICIE SERVIZIO (TS)	52,00 MQ
	FATTORE DI QUALITA' (FQ)	-



sezione	Nome del campo	Elementi Descrittivi
IDENTIFICAZIONE	DENOMINAZIONE	PARCHEGGIO DI VIA LOCATELLI
	ID	8.02.0144
	GRUPPO DI SERVIZIO	Mobilità e Sosta
	TIPOLOGIA DI SERVIZIO	Parcheeggi gratuiti esterni
	INTERESSE	Urbano
	INDIRIZZO	Via Locatelli
	INDIRIZZO WEB	-
	FOGLIO	9
	MAPPALE	5692
	SUB	-
LOCALIZZAZIONE	COMPATIBILITA' CON LE FUNZIONI AL CONTORNO	C
	INTEGRAZIONE COL CONTESTO	SI
	SERVIZI CONTIGUI	
	CAPOLUOGO / FRAZIONE	Capoluogo
GESTIONE	BACINO D'UTENZA	Territoriale
	CAPACITA' STRUTTURA (*)	2 posti per auto elettrica e 1 posto riservato ai disabili
	N. UTENTI (*)	-
	REGIME DI GESTIONE	Pubblico
	CONVENZIONE con ente pubblico	-
	PROPRIETA' IMMOBILE	Pubblica
ACCESSIBILITA'	SCADENZA LOCAZIONE	-
	N. POSTI AUTO IN CONTIGUITA'	-
	TRASPORTO PUBBLICO O CONVENZIONATO	NO
	BARRIERE ARCHITETTONICHE ESTERNE ALLA STRUTTURA	Totalmente accessibile
	OPERE PREVISTE PER FAVORIRE L'ACCESSIBILITA'	NO
FRUIBILITA'	BARRIERE ARCHITETTONICHE INTERNE	NO
	STRUTTURE CONNESSE AL SERVIZIO	-
	SUPERFICIE DEL SERVIZIO (Slp A)	63,00 mq
	N. PIANI	P0
	SUPERFICIE delle STRUTTURE CONNESSE (Slp B)	-
	N. PIANI DELLE STRUTTURE CONNESSE	-
	STATO DI CONSERVAZIONE IMMOBILE	Buono
	CONDIZIONI DI AGIBILITA'	-
Note	ORARI DI APERTURA	
	SERVIZI AGGIUNTIVI	-
INDICI DI SINTESI	CRITICITA'	-
	TOTALE SUPERFICIE SERVIZIO (TS)	63,00 MQ
	FATTORE DI QUALITA' (FQ)	-



sezione	Nome del campo	Elementi Descrittivi
IDENTIFICAZIONE	DENOMINAZIONE	PARCHEGGIO DI VIA LOCATELLI/VIA GARIBALDI
	ID	8.02.0145
	GRUPPO DI SERVIZIO	Mobilità e Sosta
	TIPOLOGIA DI SERVIZIO	Parcheeggi gratuiti esterni
	INTERESSE	Urbano
	INDIRIZZO	Via Locatelli/Via Garibaldi
	INDIRIZZO WEB	-
	FOGLIO	9
	MAPPALE	79, 1351, 1353, 1354
LOCALIZZAZIONE	SUB	-
	COMPATIBILITA' CON LE FUNZIONI AL CONTORNO	C
	INTEGRAZIONE COL CONTESTO	SI
	SERVIZI CONTIGUI	
GESTIONE	CAPOLUOGO / FRAZIONE	Capoluogo
	BACINO D'UTENZA	Territoriale
	CAPACITA' STRUTTURA (*)	10 posti per auto e 9 posti cicli/motocicli
	N. UTENTI (*)	-
	REGIME DI GESTIONE	Pubblico
	CONVENZIONE con ente pubblico	-
ACCESSIBILITA'	PROPRIETA' IMMOBILE	Pubblica
	SCADENZA LOCAZIONE	-
	N. POSTI AUTO IN CONTIGUITA'	-
	TRASPORTO PUBBLICO O CONVENZIONATO	NO
FRUIBILITA'	BARRIERE ARCHITETTONICHE ESTERNE ALLA STRUTTURA	Totalmente accessibile
	OPERE PREVISTE PER FAVORIRE L'ACCESSIBILITA'	NO
	BARRIERE ARCHITETTONICHE INTERNE	NO
	STRUTTURE CONNESSE AL SERVIZIO	-
	SUPERFICIE DEL SERVIZIO (Slp A)	137,00 mq
	N. PIANI	P0
	SUPERFICIE delle STRUTTURE CONNESSE (Slp B)	-
	N. PIANI DELLE STRUTTURE CONNESSE	-
Note	STATO DI CONSERVAZIONE IMMOBILE	Buono
	CONDIZIONI DI AGIBILITA'	-
	ORARI DI APERTURA	
	SERVIZI AGGIUNTIVI	-
INDICI DI SINTESI	CRITICITA'	-
	TOTALE SUPERFICIE SERVIZIO (TS)	137,00 MQ
	FATTORE DI QUALITA' (FQ)	-



sezione	Nome del campo	Elementi Descrittivi
IDENTIFICAZIONE	DENOMINAZIONE	PARCHEGGIO DI VIA DA VERRAZZANO
	ID	8.02.0146
	GRUPPO DI SERVIZIO	Mobilità e Sosta
	TIPOLOGIA DI SERVIZIO	Parcheeggi gratuiti esterni
	INTERESSE	Urbano
	INDIRIZZO	Via Da Verrazzano
	INDIRIZZO WEB	-
	FOGLIO	9
	MAPPALE	3120, 3121, 4550, 4551
	SUB	-
LOCALIZZAZIONE	COMPATIBILITA' CON LE FUNZIONI AL CONTORNO	C
	INTEGRAZIONE COL CONTESTO	SI
	SERVIZI CONTIGUI	
	CAPOLUOGO / FRAZIONE	Capoluogo
GESTIONE	BACINO D'UTENZA	Territoriale
	CAPACITA' STRUTTURA (*)	14 posti auto
	N. UTENTI (*)	-
	REGIME DI GESTIONE	Pubblico
	CONVENZIONE con ente pubblico	-
	PROPRIETA' IMMOBILE	Pubblica
ACCESSIBILITA'	SCADENZA LOCAZIONE	-
	N. POSTI AUTO IN CONTIGUITA'	-
	TRASPORTO PUBBLICO O CONVENZIONATO	NO
	BARRIERE ARCHITETTONICHE ESTERNE ALLA STRUTTURA	Totalmente accessibile
	OPERE PREVISTE PER FAVORIRE L'ACCESSIBILITA'	NO
FRUIBILITA'	BARRIERE ARCHITETTONICHE INTERNE	NO
	STRUTTURE CONNESSE AL SERVIZIO	-
	SUPERFICIE DEL SERVIZIO (Slp A)	495,00 mq
	N. PIANI	P0
	SUPERFICIE delle STRUTTURE CONNESSE (Slp B)	-
	N. PIANI DELLE STRUTTURE CONNESSE	-
	STATO DI CONSERVAZIONE IMMOBILE	Buono
	CONDIZIONI DI AGIBILITA'	-
Note	ORARI DI APERTURA	
	SERVIZI AGGIUNTIVI	-
INDICI DI SINTESI	CRITICITA'	-
	TOTALE SUPERFICIE SERVIZIO (TS)	495,00 MQ
	FATTORE DI QUALITA' (FQ)	-



sezione	Nome del campo	Elementi Descrittivi
IDENTIFICAZIONE	DENOMINAZIONE	PARCHEGGIO DI VIA C. CATTANEO
	ID	8.02.0147
	GRUPPO DI SERVIZIO	Mobilità e Sosta
	TIPOLOGIA DI SERVIZIO	Parcheeggi gratuiti esterni
	INTERESSE	Urbano
	INDIRIZZO	Via C. Cattaneo
	INDIRIZZO WEB	-
	FOGLIO	9
	MAPPALE	4550
	SUB	-
LOCALIZZAZIONE	COMPATIBILITA' CON LE FUNZIONI AL CONTORNO	C
	INTEGRAZIONE COL CONTESTO	SI
	SERVIZI CONTIGUI	
	CAPOLUOGO / FRAZIONE	Capoluogo
GESTIONE	BACINO D'UTENZA	Territoriale
	CAPACITA' STRUTTURA (*)	12 posti auto, 1 posto riservato ai disabili
	N. UTENTI (*)	-
	REGIME DI GESTIONE	Pubblico
	CONVENZIONE con ente pubblico	-
	PROPRIETA' IMMOBILE	Pubblica
ACCESSIBILITA'	SCADENZA LOCAZIONE	-
	N. POSTI AUTO IN CONTIGUITA'	-
	TRASPORTO PUBBLICO O CONVENZIONATO	NO
	BARRIERE ARCHITETTONICHE ESTERNE ALLA STRUTTURA	Totalmente accessibile
	OPERE PREVISTE PER FAVORIRE L'ACCESSIBILITA'	NO
FRUIBILITA'	BARRIERE ARCHITETTONICHE INTERNE	NO
	STRUTTURE CONNESSE AL SERVIZIO	-
	SUPERFICIE DEL SERVIZIO (Slp A)	215,00 mq
	N. PIANI	P0
	SUPERFICIE delle STRUTTURE CONNESSE (Slp B)	-
	N. PIANI DELLE STRUTTURE CONNESSE	-
	STATO DI CONSERVAZIONE IMMOBILE	Buono
	CONDIZIONI DI AGIBILITA'	-
Note	ORARI DI APERTURA	
	SERVIZI AGGIUNTIVI	-
INDICI DI SINTESI	CRITICITA'	-
	TOTALE SUPERFICIE SERVIZIO (TS)	215,00 MQ
	FATTORE DI QUALITA' (FQ)	-



sezione	Nome del campo	Elementi Descrittivi
IDENTIFICAZIONE	DENOMINAZIONE	PARCHEGGIO DI VIA MAGELLANO 01
	ID	8.02.0148
	GRUPPO DI SERVIZIO	Mobilità e Sosta
	TIPOLOGIA DI SERVIZIO	Parcheeggi gratuiti esterni
	INTERESSE	Urbano
	INDIRIZZO	Via Magellano
	INDIRIZZO WEB	-
	FOGLIO	9
	MAPPALE	3137, 3139
	SUB	-
LOCALIZZAZIONE	COMPATIBILITA' CON LE FUNZIONI AL CONTORNO	C
	INTEGRAZIONE COL CONTESTO	SI
	SERVIZI CONTIGUI	
	CAPOLUOGO / FRAZIONE	Capoluogo
GESTIONE	BACINO D'UTENZA	Territoriale
	CAPACITA' STRUTTURA (*)	5 posti auto
	N. UTENTI (*)	-
	REGIME DI GESTIONE	Pubblico
	CONVENZIONE con ente pubblico	-
	PROPRIETA' IMMOBILE	Pubblica
ACCESSIBILITA'	SCADENZA LOCAZIONE	-
	N. POSTI AUTO IN CONTIGUITA'	-
	TRASPORTO PUBBLICO O CONVENZIONATO	NO
	BARRIERE ARCHITETTONICHE ESTERNE ALLA STRUTTURA	Totalmente accessibile
	OPERE PREVISTE PER FAVORIRE L'ACCESSIBILITA'	NO
FRUIBILITA'	BARRIERE ARCHITETTONICHE INTERNE	NO
	STRUTTURE CONNESSE AL SERVIZIO	-
	SUPERFICIE DEL SERVIZIO (Slp A)	68,00 mq
	N. PIANI	P0
	SUPERFICIE delle STRUTTURE CONNESSE (Slp B)	-
	N. PIANI DELLE STRUTTURE CONNESSE	-
	STATO DI CONSERVAZIONE IMMOBILE	Buono
	CONDIZIONI DI AGIBILITA'	-
Note	ORARI DI APERTURA	
	SERVIZI AGGIUNTIVI	-
INDICI DI SINTESI	CRITICITA'	-
	TOTALE SUPERFICIE SERVIZIO (TS)	68,00 MQ
	FATTORE DI QUALITA' (FQ)	-



sezione	Nome del campo	Elementi Descrittivi
IDENTIFICAZIONE	DENOMINAZIONE	PARCHEGGIO DI VIA MAGELLANO 02
	ID	8.02.0149
	GRUPPO DI SERVIZIO	Mobilità e Sosta
	TIPOLOGIA DI SERVIZIO	Parcheeggi gratuiti esterni
	INTERESSE	Urbano
	INDIRIZZO	Via Magellano
	INDIRIZZO WEB	-
	FOGLIO	9
	MAPPALE	2195
	SUB	-
LOCALIZZAZIONE	COMPATIBILITA' CON LE FUNZIONI AL CONTORNO	C
	INTEGRAZIONE COL CONTESTO	SI
	SERVIZI CONTIGUI	
	CAPOLUOGO / FRAZIONE	Capoluogo
GESTIONE	BACINO D'UTENZA	Territoriale
	CAPACITA' STRUTTURA (*)	10 posti auto, 1 posto riservato ai disabili
	N. UTENTI (*)	-
	REGIME DI GESTIONE	Pubblico
	CONVENZIONE con ente pubblico	-
	PROPRIETA' IMMOBILE	Pubblica
ACCESSIBILITA'	SCADENZA LOCAZIONE	-
	N. POSTI AUTO IN CONTIGUITA'	-
	TRASPORTO PUBBLICO O CONVENZIONATO	NO
	BARRIERE ARCHITETTONICHE ESTERNE ALLA STRUTTURA	Totalmente accessibile
FRUIBILITA'	OPERE PREVISTE PER FAVORIRE L'ACCESSIBILITA'	NO
	BARRIERE ARCHITETTONICHE INTERNE	NO
	STRUTTURE CONNESSE AL SERVIZIO	-
	SUPERFICIE DEL SERVIZIO (Slp A)	125,00 mq
	N. PIANI	P0
	SUPERFICIE delle STRUTTURE CONNESSE (Slp B)	-
	N. PIANI DELLE STRUTTURE CONNESSE	-
	STATO DI CONSERVAZIONE IMMOBILE	Buono
Note	CONDIZIONI DI AGIBILITA'	-
	ORARI DI APERTURA	
	SERVIZI AGGIUNTIVI	-
	CRITICITA'	-
INDICI DI SINTESI	TOTALE SUPERFICIE SERVIZIO (TS)	125,00 MQ
	FATTORE DI QUALITA' (FQ)	-



sezione	Nome del campo	Elementi Descrittivi
IDENTIFICAZIONE	DENOMINAZIONE	PARCHEGGIO DI PIAZZA CADUTI PER LA PATRIA
	ID	8.02.0150
	GRUPPO DI SERVIZIO	Mobilità e Sosta
	TIPOLOGIA DI SERVIZIO	Parcheeggi gratuiti esterni
	INTERESSE	Urbano
	INDIRIZZO	Piazza Caduti per la Patria
	INDIRIZZO WEB	-
	FOGLIO	9
	MAPPALE	4125
	SUB	-
LOCALIZZAZIONE	COMPATIBILITA' CON LE FUNZIONI AL CONTORNO	C
	INTEGRAZIONE COL CONTESTO	SI
	SERVIZI CONTIGUI	
	CAPOLUOGO / FRAZIONE	Capoluogo
GESTIONE	BACINO D'UTENZA	Territoriale
	CAPACITA' STRUTTURA (*)	29 posti auto, 2 posti riservati ai disabili e 5 posti cicli e motocicli
	N. UTENTI (*)	-
	REGIME DI GESTIONE	Pubblico
	CONVENZIONE con ente pubblico	-
	PROPRIETA' IMMOBILE	Pubblica
ACCESSIBILITA'	SCADENZA LOCAZIONE	-
	N. POSTI AUTO IN CONTIGUITA'	-
	TRASPORTO PUBBLICO O CONVENZIONATO	NO
	BARRIERE ARCHITETTONICHE ESTERNE ALLA STRUTTURA	Totalmente accessibile
FRUIBILITA'	OPERE PREVISTE PER FAVORIRE L'ACCESSIBILITA'	NO
	BARRIERE ARCHITETTONICHE INTERNE	NO
	STRUTTURE CONNESSE AL SERVIZIO	-
	SUPERFICIE DEL SERVIZIO (Slp A)	1.030,00 mq
	N. PIANI	P0
	SUPERFICIE delle STRUTTURE CONNESSE (Slp B)	-
	N. PIANI DELLE STRUTTURE CONNESSE	-
	STATO DI CONSERVAZIONE IMMOBILE	Buono
Note	CONDIZIONI DI AGIBILITA'	-
	ORARI DI APERTURA	
	SERVIZI AGGIUNTIVI	-
	CRITICITA'	-
INDICI DI SINTESI	TOTALE SUPERFICIE SERVIZIO (TS)	1.030,00 MQ
	FATTORE DI QUALITA' (FQ)	-



sezione	Nome del campo	Elementi Descrittivi
IDENTIFICAZIONE	DENOMINAZIONE	PARCHEGGIO DI VIA DON BOSCO
	ID	8.02.0151
	GRUPPO DI SERVIZIO	Mobilità e Sosta
	TIPOLOGIA DI SERVIZIO	Parcheeggi gratuiti esterni
	INTERESSE	Urbano
	INDIRIZZO	Via Don Bosco
	INDIRIZZO WEB	-
	FOGLIO	9
	MAPPALE	2518, 3649
	SUB	-
LOCALIZZAZIONE	COMPATIBILITA' CON LE FUNZIONI AL CONTORNO	C
	INTEGRAZIONE COL CONTESTO	SI
	SERVIZI CONTIGUI	
	CAPOLUOGO / FRAZIONE	Capoluogo
GESTIONE	BACINO D'UTENZA	Territoriale
	CAPACITA' STRUTTURA (*)	8 posti auto, 1 posto riservato ai disabili, 4 posti cicli e motocicli, 1 posto carico e scarico.
	N. UTENTI (*)	-
	REGIME DI GESTIONE	Pubblico
	CONVENZIONE con ente pubblico	-
	PROPRIETA' IMMOBILE	Pubblica
	SCADENZA LOCAZIONE	-
ACCESSIBILITA'	N. POSTI AUTO IN CONTIGUITA'	-
	TRASPORTO PUBBLICO O CONVENZIONATO	NO
	BARRIERE ARCHITETTONICHE ESTERNE ALLA STRUTTURA	Totalmente accessibile
	OPERE PREVISTE PER FAVORIRE L'ACCESSIBILITA'	NO
FRUIBILITA'	BARRIERE ARCHITETTONICHE INTERNE	NO
	STRUTTURE CONNESSE AL SERVIZIO	-
	SUPERFICIE DEL SERVIZIO (Slp A)	165,00 mq
	N. PIANI	P0
	SUPERFICIE delle STRUTTURE CONNESSE (Slp B)	-
	N. PIANI DELLE STRUTTURE CONNESSE	-
	STATO DI CONSERVAZIONE IMMOBILE	Buono
	CONDIZIONI DI AGIBILITA'	-
Note	ORARI DI APERTURA	
	SERVIZI AGGIUNTIVI	-
INDICI DI SINTESI	CRITICITA'	-
	TOTALE SUPERFICIE SERVIZIO (TS)	165,00 MQ
	FATTORE DI QUALITA' (FQ)	-



sezione	Nome del campo	Elementi Descrittivi
IDENTIFICAZIONE	DENOMINAZIONE	PARCHEGGIO DI VIA DANTE ALIGHIERI 01
	ID	8.02.0152
	GRUPPO DI SERVIZIO	Mobilità e Sosta
	TIPOLOGIA DI SERVIZIO	Parcheggi gratuiti esterni
	INTERESSE	Urbano
	INDIRIZZO	Via Dante Alighieri
	INDIRIZZO WEB	-
	FOGLIO	9
	MAPPALE	2053
	SUB	-
LOCALIZZAZIONE	COMPATIBILITA' CON LE FUNZIONI AL CONTORNO	C
	INTEGRAZIONE COL CONTESTO	SI
	SERVIZI CONTIGUI	
	CAPOLUOGO / FRAZIONE	Capoluogo
GESTIONE	BACINO D'UTENZA	Territoriale
	CAPACITA' STRUTTURA (*)	6 posti auto.
	N. UTENTI (*)	-
	REGIME DI GESTIONE	Pubblico
	CONVENZIONE con ente pubblico	-
	PROPRIETA' IMMOBILE	Pubblica
ACCESSIBILITA'	SCADENZA LOCAZIONE	-
	N. POSTI AUTO IN CONTIGUITA'	-
	TRASPORTO PUBBLICO O CONVENZIONATO	NO
	BARRIERE ARCHITETTONICHE ESTERNE ALLA STRUTTURA	Totalmente accessibile
FRUIBILITA'	OPERE PREVISTE PER FAVORIRE L'ACCESSIBILITA'	NO
	BARRIERE ARCHITETTONICHE INTERNE	NO
	STRUTTURE CONNESSE AL SERVIZIO	-
	SUPERFICIE DEL SERVIZIO (Slp A)	75,00 mq
	N. PIANI	P0
	SUPERFICIE delle STRUTTURE CONNESSE (Slp B)	-
	N. PIANI DELLE STRUTTURE CONNESSE	-
	STATO DI CONSERVAZIONE IMMOBILE	Buono
Note	CONDIZIONI DI AGIBILITA'	-
	ORARI DI APERTURA	
	SERVIZI AGGIUNTIVI	-
	CRITICITA'	-
INDICI DI SINTESI	TOTALE SUPERFICIE SERVIZIO (TS)	75,00 MQ
	FATTORE DI QUALITA' (FQ)	-



sezione	Nome del campo	Elementi Descrittivi
IDENTIFICAZIONE	DENOMINAZIONE	PARCHEGGIO DI VIA DANTE ALIGHIERI 02
	ID	8.02.0153
	GRUPPO DI SERVIZIO	Mobilità e Sosta
	TIPOLOGIA DI SERVIZIO	Parcheggi gratuiti esterni
	INTERESSE	Urbano
	INDIRIZZO	Via Dante Alighieri
	INDIRIZZO WEB	-
	FOGLIO	9
	MAPPALE	2051
	SUB	-
LOCALIZZAZIONE	COMPATIBILITA' CON LE FUNZIONI AL CONTORNO	C
	INTEGRAZIONE COL CONTESTO	SI
	SERVIZI CONTIGUI	
	CAPOLUOGO / FRAZIONE	Capoluogo
GESTIONE	BACINO D'UTENZA	Territoriale
	CAPACITA' STRUTTURA (*)	20 posti auto.
	N. UTENTI (*)	-
	REGIME DI GESTIONE	Privata
	CONVENZIONE con ente pubblico	-
	PROPRIETA' IMMOBILE	Privata di uso pubblico
ACCESSIBILITA'	SCADENZA LOCAZIONE	
	N. POSTI AUTO IN CONTIGUITA'	-
	TRASPORTO PUBBLICO O CONVENZIONATO	NO
	BARRIERE ARCHITETTONICHE ESTERNE ALLA STRUTTURA	Totalmente accessibile
	OPERE PREVISTE PER FAVORIRE L'ACCESSIBILITA'	NO
FRUIBILITA'	BARRIERE ARCHITETTONICHE INTERNE	NO
	STRUTTURE CONNESSE AL SERVIZIO	-
	SUPERFICIE DEL SERVIZIO (Slp A)	222,00 mq
	N. PIANI	P0
	SUPERFICIE delle STRUTTURE CONNESSE (Slp B)	-
	N. PIANI DELLE STRUTTURE CONNESSE	-
	STATO DI CONSERVAZIONE IMMOBILE	Buono
	CONDIZIONI DI AGIBILITA'	-
Note	ORARI DI APERTURA	
	SERVIZI AGGIUNTIVI	-
INDICI DI SINTESI	CRITICITA'	-
	TOTALE SUPERFICIE SERVIZIO (TS)	222,00 MQ
	FATTORE DI QUALITA' (FQ)	-



sezione	Nome del campo	Elementi Descrittivi
IDENTIFICAZIONE	DENOMINAZIONE	PARCHEGGIO DI VIA VERDI
	ID	8.02.0154
	GRUPPO DI SERVIZIO	Mobilità e Sosta
	TIPOLOGIA DI SERVIZIO	Parcheeggi gratuiti esterni
	INTERESSE	Urbano
	INDIRIZZO	Via Verdi
	INDIRIZZO WEB	-
	FOGLIO	9
	MAPPALE	3487, 3488
	SUB	-
LOCALIZZAZIONE	COMPATIBILITA' CON LE FUNZIONI AL CONTORNO	C
	INTEGRAZIONE COL CONTESTO	SI
	SERVIZI CONTIGUI	
	CAPOLUOGO / FRAZIONE	Capoluogo
GESTIONE	BACINO D'UTENZA	Territoriale
	CAPACITA' STRUTTURA (*)	5 posti con segnaletica gialla, 16 posti auto, 1 posto riservato ai disabili
	N. UTENTI (*)	-
	REGIME DI GESTIONE	Pubblica
	CONVENZIONE con ente pubblico	-
	PROPRIETA' IMMOBILE	Pubblica
ACCESSIBILITA'	SCADENZA LOCAZIONE	-
	N. POSTI AUTO IN CONTIGUITA'	-
	TRASPORTO PUBBLICO O CONVENZIONATO	NO
	BARRIERE ARCHITETTONICHE ESTERNE ALLA STRUTTURA	Totalmente accessibile
FRUIBILITA'	OPERE PREVISTE PER FAVORIRE L'ACCESSIBILITA'	NO
	BARRIERE ARCHITETTONICHE INTERNE	NO
	STRUTTURE CONNESSE AL SERVIZIO	-
	SUPERFICIE DEL SERVIZIO (Slp A)	306,00 mq
	N. PIANI	P0
	SUPERFICIE delle STRUTTURE CONNESSE (Slp B)	-
	N. PIANI DELLE STRUTTURE CONNESSE	-
	STATO DI CONSERVAZIONE IMMOBILE	Buono
Note	CONDIZIONI DI AGIBILITA'	-
	ORARI DI APERTURA	
	SERVIZI AGGIUNTIVI	-
	CRITICITA'	-
INDICI DI SINTESI	TOTALE SUPERFICIE SERVIZIO (TS)	306,00 MQ
	FATTORE DI QUALITA' (FQ)	-



sezione	Nome del campo	Elementi Descrittivi
IDENTIFICAZIONE	DENOMINAZIONE	PARCHEGGIO DI VIA DANTE ALIGHIERI 03
	ID	8.02.0155
	GRUPPO DI SERVIZIO	Mobilità e Sosta
	TIPOLOGIA DI SERVIZIO	Parcheeggi gratuiti esterni
	INTERESSE	Urbano
	INDIRIZZO	Via Dante Alighieri
	INDIRIZZO WEB	-
	FOGLIO	9
	MAPPALE	3239, 1732, x206
LOCALIZZAZIONE	SUB	-
	COMPATIBILITA' CON LE FUNZIONI AL CONTORNO	C
	INTEGRAZIONE COL CONTESTO	SI
	SERVIZI CONTIGUI	
GESTIONE	CAPOLUOGO / FRAZIONE	Capoluogo
	BACINO D'UTENZA	Territoriale
	CAPACITA' STRUTTURA (*)	20 posti auto, 2 posti riservati ai disabili, 3 posti cicli e motocilci, 1 posto carico e scarico
	N. UTENTI (*)	-
	REGIME DI GESTIONE	Pubblica
	CONVENZIONE con ente pubblico	-
	PROPRIETA' IMMOBILE	Pubblica
ACCESSIBILITA'	SCADENZA LOCAZIONE	-
	N. POSTI AUTO IN CONTIGUITA'	-
	TRASPORTO PUBBLICO O CONVENZIONATO	NO
	BARRIERE ARCHITETTONICHE ESTERNE ALLA STRUTTURA	Totalmente accessibile
FRUIBILITA'	OPERE PREVISTE PER FAVORIRE L'ACCESSIBILITA'	NO
	BARRIERE ARCHITETTONICHE INTERNE	NO
	STRUTTURE CONNESSE AL SERVIZIO	-
	SUPERFICIE DEL SERVIZIO (Slp A)	328,00 mq
	N. PIANI	P0
	SUPERFICIE delle STRUTTURE CONNESSE (Slp B)	-
	N. PIANI DELLE STRUTTURE CONNESSE	-
	STATO DI CONSERVAZIONE IMMOBILE	Buono
Note	CONDIZIONI DI AGIBILITA'	-
	ORARI DI APERTURA	
	SERVIZI AGGIUNTIVI	-
	CRITICITA'	-
INDICI DI SINTESI	TOTALE SUPERFICIE SERVIZIO (TS)	328,00 MQ
	FATTORE DI QUALITA' (FQ)	-



sezione	Nome del campo	Elementi Descrittivi
IDENTIFICAZIONE	DENOMINAZIONE	PARCHEGGIO DI VIA DEI CONTI ALBANI
	ID	8.02.0156
	GRUPPO DI SERVIZIO	Mobilità e Sosta
	TIPOLOGIA DI SERVIZIO	Parcheeggi gratuiti esterni
	INTERESSE	Urbano
	INDIRIZZO	Via Dei Conti Albani
	INDIRIZZO WEB	-
	FOGLIO	9
	MAPPALE	3483
	SUB	-
LOCALIZZAZIONE	COMPATIBILITA' CON LE FUNZIONI AL CONTORNO	C
	INTEGRAZIONE COL CONTESTO	SI
	SERVIZI CONTIGUI	
	CAPOLUOGO / FRAZIONE	Capoluogo
GESTIONE	BACINO D'UTENZA	Territoriale
	CAPACITA' STRUTTURA (*)	11 posti auto
	N. UTENTI (*)	-
	REGIME DI GESTIONE	Pubblica
	CONVENZIONE con ente pubblico	-
	PROPRIETA' IMMOBILE	Pubblica
ACCESSIBILITA'	SCADENZA LOCAZIONE	-
	N. POSTI AUTO IN CONTIGUITA'	-
	TRASPORTO PUBBLICO O CONVENZIONATO	NO
	BARRIERE ARCHITETTONICHE ESTERNE ALLA STRUTTURA	Totalmente accessibile
	OPERE PREVISTE PER FAVORIRE L'ACCESSIBILITA'	NO
FRUIBILITA'	BARRIERE ARCHITETTONICHE INTERNE	NO
	STRUTTURE CONNESSE AL SERVIZIO	-
	SUPERFICIE DEL SERVIZIO (Slp A)	127,00 mq
	N. PIANI	P0
	SUPERFICIE delle STRUTTURE CONNESSE (Slp B)	-
	N. PIANI DELLE STRUTTURE CONNESSE	-
	STATO DI CONSERVAZIONE IMMOBILE	Buono
	CONDIZIONI DI AGIBILITA'	-
Note	ORARI DI APERTURA	
	SERVIZI AGGIUNTIVI	-
INDICI DI SINTESI	CRITICITA'	-
	TOTALE SUPERFICIE SERVIZIO (TS)	127,00 MQ
	FATTORE DI QUALITA' (FQ)	-



sezione	Nome del campo	Elementi Descrittivi
IDENTIFICAZIONE	DENOMINAZIONE	PARCHEGGIO DI VIA TONALE (BENNET)
	ID	8.02.0157
	GRUPPO DI SERVIZIO	Mobilità e Sosta
	TIPOLOGIA DI SERVIZIO	Parcheeggi gratuiti esterni
	INTERESSE	Urbano
	INDIRIZZO	Via Tonale
	INDIRIZZO WEB	-
	FOGLIO	9
	MAPPALE	4725
	SUB	-
LOCALIZZAZIONE	COMPATIBILITA' CON LE FUNZIONI AL CONTORNO	C
	INTEGRAZIONE COL CONTESTO	SI
	SERVIZI CONTIGUI	
	CAPOLUOGO / FRAZIONE	Capoluogo
GESTIONE	BACINO D'UTENZA	Territoriale
	CAPACITA' STRUTTURA (*)	
	N. UTENTI (*)	-
	REGIME DI GESTIONE	Privato di uso pubblico
	CONVENZIONE con ente pubblico	-
	PROPRIETA' IMMOBILE	Privata
ACCESSIBILITA'	SCADENZA LOCAZIONE	
	N. POSTI AUTO IN CONTIGUITA'	-
	TRASPORTO PUBBLICO O CONVENZIONATO	NO
	BARRIERE ARCHITETTONICHE ESTERNE ALLA STRUTTURA	Totalmente accessibile
FRUIBILITA'	OPERE PREVISTE PER FAVORIRE L'ACCESSIBILITA'	NO
	BARRIERE ARCHITETTONICHE INTERNE	NO
	STRUTTURE CONNESSE AL SERVIZIO	-
	SUPERFICIE DEL SERVIZIO (Slp A)	30.325,00 mq
	N. PIANI	
	SUPERFICIE delle STRUTTURE CONNESSE (Slp B)	-
	N. PIANI DELLE STRUTTURE CONNESSE	-
	STATO DI CONSERVAZIONE IMMOBILE	Ottimo
	CONDIZIONI DI AGIBILITA'	
Note	ORARI DI APERTURA	
	SERVIZI AGGIUNTIVI	-
INDICI DI SINTESI	CRITICITA'	-
	TOTALE SUPERFICIE SERVIZIO (TS)	30.325,00 MQ
	FATTORE DI QUALITA' (FQ)	-



sezione	Nome del campo	Elementi Descrittivi
IDENTIFICAZIONE	DENOMINAZIONE	PARCHEGGIO DI VIA LEGA LOMBARDA 01
	ID	8.02.0158
	GRUPPO DI SERVIZIO	Mobilità e Sosta
	TIPOLOGIA DI SERVIZIO	Parcheeggi gratuiti esterni
	INTERESSE	Urbano
	INDIRIZZO	Via Lega Lombarda
	INDIRIZZO WEB	-
	FOGLIO	9
	MAPPALE	5687
	SUB	-
LOCALIZZAZIONE	COMPATIBILITA' CON LE FUNZIONI AL CONTORNO	C
	INTEGRAZIONE COL CONTESTO	SI
	SERVIZI CONTIGUI	
	CAPOLUOGO / FRAZIONE	Capoluogo
BACINO D'UTENZA	Territoriale	
GESTIONE	CAPACITA' STRUTTURA (*)	36 posti auto, 1 riservati ai disabili, 2 posti cicli e motocicli
	N. UTENTI (*)	-
	REGIME DI GESTIONE	Pubblico
	CONVENZIONE con ente pubblico	-
	PROPRIETA' IMMOBILE	Pubblico
	SCADENZA LOCAZIONE	-
ACCESSIBILITA'	N. POSTI AUTO IN CONTIGUITA'	-
	TRASPORTO PUBBLICO O CONVENZIONATO	NO
	BARRIERE ARCHITETTONICHE ESTERNE ALLA STRUTTURA	Totalmente accessibile
	OPERE PREVISTE PER FAVORIRE L'ACCESSIBILITA'	NO
FRUIBILITA'	BARRIERE ARCHITETTONICHE INTERNE	NO
	STRUTTURE CONNESSE AL SERVIZIO	-
	SUPERFICIE DEL SERVIZIO (Slp A)	1.068,00 mq
	N. PIANI	P0
	SUPERFICIE delle STRUTTURE CONNESSE (Slp B)	-
	N. PIANI DELLE STRUTTURE CONNESSE	-
	STATO DI CONSERVAZIONE IMMOBILE	
	CONDIZIONI DI AGIBILITA'	
	ORARI DI APERTURA	
SERVIZI AGGIUNTIVI	-	
Note	CRITICITA'	-
INDICI DI SINTESI	TOTALE SUPERFICIE SERVIZIO (TS)	1.068,00 MQ
	FATTORE DI QUALITA' (FQ)	-



sezione	Nome del campo	Elementi Descrittivi
IDENTIFICAZIONE	DENOMINAZIONE	PARCHEGGIO DI VIA TONALE 01
	ID	8.02.0159
	GRUPPO DI SERVIZIO	Mobilità e Sosta
	TIPOLOGIA DI SERVIZIO	Parcheeggi gratuiti esterni
	INTERESSE	Urbano
	INDIRIZZO	Via Tonale
	INDIRIZZO WEB	-
	FOGLIO	9
	MAPPALE	4467
	SUB	-
LOCALIZZAZIONE	COMPATIBILITA' CON LE FUNZIONI AL CONTORNO	C
	INTEGRAZIONE COL CONTESTO	SI
	SERVIZI CONTIGUI	
	CAPOLUOGO / FRAZIONE	Capoluogo
GESTIONE	BACINO D'UTENZA	Territoriale
	CAPACITA' STRUTTURA (*)	10 posti auto su fronte strada e 20 posti auto sul retro
	N. UTENTI (*)	-
	REGIME DI GESTIONE	Privata
	CONVENZIONE con ente pubblico	-
	PROPRIETA' IMMOBILE	Privata
ACCESSIBILITA'	SCADENZA LOCAZIONE	
	N. POSTI AUTO IN CONTIGUITA'	-
	TRASPORTO PUBBLICO O CONVENZIONATO	NO
	BARRIERE ARCHITETTONICHE ESTERNE ALLA STRUTTURA	Totalmente accessibile
FRUIBILITA'	OPERE PREVISTE PER FAVORIRE L'ACCESSIBILITA'	NO
	BARRIERE ARCHITETTONICHE INTERNE	NO
	STRUTTURE CONNESSE AL SERVIZIO	-
	SUPERFICIE DEL SERVIZIO (Slp A)	1.316,00 MQ
	N. PIANI	P0
	SUPERFICIE delle STRUTTURE CONNESSE (Slp B)	-
	N. PIANI DELLE STRUTTURE CONNESSE	-
	STATO DI CONSERVAZIONE IMMOBILE	
	CONDIZIONI DI AGIBILITA'	
Note	ORARI DI APERTURA	
	SERVIZI AGGIUNTIVI	-
INDICI DI SINTESI	CRITICITA'	-
	TOTALE SUPERFICIE SERVIZIO (TS)	1.316,00 MQ
	FATTORE DI QUALITA' (FQ)	-



sezione	Nome del campo	Elementi Descrittivi
IDENTIFICAZIONE	DENOMINAZIONE	PARCHEGGIO DI VIA TONALE 02
	ID	8.02.0160
	GRUPPO DI SERVIZIO	Mobilità e Sosta
	TIPOLOGIA DI SERVIZIO	Parcheeggi gratuiti esterni
	INTERESSE	Urbano
	INDIRIZZO	Via Tonale
	INDIRIZZO WEB	-
	FOGLIO	9
	MAPPALE	5205
	SUB	-
LOCALIZZAZIONE	COMPATIBILITA' CON LE FUNZIONI AL CONTORNO	C
	INTEGRAZIONE COL CONTESTO	SI
	SERVIZI CONTIGUI	
	CAPOLUOGO / FRAZIONE	Capoluogo
GESTIONE	BACINO D'UTENZA	Territoriale
	CAPACITA' STRUTTURA (*)	2 posti auto riservati disabili, 6 posti cicili/motocicli, 27 posti auto
	N. UTENTI (*)	-
	REGIME DI GESTIONE	Privato di uso pubblico
	CONVENZIONE con ente pubblico	-
	PROPRIETA' IMMOBILE	Privata
ACCESSIBILITA'	SCADENZA LOCAZIONE	
	N. POSTI AUTO IN CONTIGUITA'	-
	TRASPORTO PUBBLICO O CONVENZIONATO	NO
	BARRIERE ARCHITETTONICHE ESTERNE ALLA STRUTTURA	Totalmente accessibile
FRUIBILITA'	OPERE PREVISTE PER FAVORIRE L'ACCESSIBILITA'	NO
	BARRIERE ARCHITETTONICHE INTERNE	NO
	STRUTTURE CONNESSE AL SERVIZIO	-
	SUPERFICIE DEL SERVIZIO (Slp A)	1.183,00 mq
	N. PIANI	P0
	SUPERFICIE delle STRUTTURE CONNESSE (Slp B)	-
	N. PIANI DELLE STRUTTURE CONNESSE	-
	STATO DI CONSERVAZIONE IMMOBILE	
CONDIZIONI DI AGIBILITA'		
Note	ORARI DI APERTURA	
	SERVIZI AGGIUNTIVI	-
INDICI DI SINTESI	CRITICITA'	-
	TOTALE SUPERFICIE SERVIZIO (TS)	1.183,00 MQ
	FATTORE DI QUALITA' (FQ)	-



sezione	Nome del campo	Elementi Descrittivi
IDENTIFICAZIONE	DENOMINAZIONE	PARCHEGGIO DI VIA TONALE 03
	ID	8.02.0161
	GRUPPO DI SERVIZIO	Mobilità e Sosta
	TIPOLOGIA DI SERVIZIO	Parcheeggi gratuiti esterni
	INTERESSE	Urbano
	INDIRIZZO	Via Tonale
	INDIRIZZO WEB	-
	FOGLIO	9
	MAPPALE	5584
	SUB	-
LOCALIZZAZIONE	COMPATIBILITA' CON LE FUNZIONI AL CONTORNO	C
	INTEGRAZIONE COL CONTESTO	SI
	SERVIZI CONTIGUI	
	CAPOLUOGO / FRAZIONE	Capoluogo
GESTIONE	BACINO D'UTENZA	Territoriale
	CAPACITA' STRUTTURA (*)	2 posti auto riservati disabili, 6 posti cicili/motocicli/27 posti auto
	N. UTENTI (*)	-
	REGIME DI GESTIONE	Privato di uso pubblico
	CONVENZIONE con ente pubblico	-
	PROPRIETA' IMMOBILE	Privata
ACCESSIBILITA'	SCADENZA LOCAZIONE	
	N. POSTI AUTO IN CONTIGUITA'	-
	TRASPORTO PUBBLICO O CONVENZIONATO	NO
	BARRIERE ARCHITETTONICHE ESTERNE ALLA STRUTTURA	Totalmente accessibile
FRUIBILITA'	OPERE PREVISTE PER FAVORIRE L'ACCESSIBILITA'	NO
	BARRIERE ARCHITETTONICHE INTERNE	NO
	STRUTTURE CONNESSE AL SERVIZIO	-
	SUPERFICIE DEL SERVIZIO (Slp A)	2.138,00 mq
	N. PIANI	P0
	SUPERFICIE delle STRUTTURE CONNESSE (Slp B)	-
	N. PIANI DELLE STRUTTURE CONNESSE	-
	STATO DI CONSERVAZIONE IMMOBILE	
	CONDIZIONI DI AGIBILITA'	
ORARI DI APERTURA		
Note	SERVIZI AGGIUNTIVI	-
	CRITICITA'	-
INDICI DI SINTESI	TOTALE SUPERFICIE SERVIZIO (TS)	2.138,00 MQ
	FATTORE DI QUALITA' (FQ)	-



sezione	Nome del campo	Elementi Descrittivi
IDENTIFICAZIONE	DENOMINAZIONE	PARCHEGGIO DI VIA TONALE 04
	ID	8.02.0162
	GRUPPO DI SERVIZIO	Mobilità e Sosta
	TIPOLOGIA DI SERVIZIO	Parcheeggi gratuiti esterni
	INTERESSE	Urbano
	INDIRIZZO	Via Tonale
	INDIRIZZO WEB	-
	FOGLIO	9
	MAPPALE	3768
	SUB	-
LOCALIZZAZIONE	COMPATIBILITA' CON LE FUNZIONI AL CONTORNO	C
	INTEGRAZIONE COL CONTESTO	SI
	SERVIZI CONTIGUI	
	CAPOLUOGO / FRAZIONE	Capoluogo
GESTIONE	BACINO D'UTENZA	Territoriale
	CAPACITA' STRUTTURA (*)	9 posti auto
	N. UTENTI (*)	-
	REGIME DI GESTIONE	Privato
	CONVENZIONE con ente pubblico	-
	PROPRIETA' IMMOBILE	Privata
ACCESSIBILITA'	SCADENZA LOCAZIONE	
	N. POSTI AUTO IN CONTIGUITA'	-
	TRASPORTO PUBBLICO O CONVENZIONATO	NO
	BARRIERE ARCHITETTONICHE ESTERNE ALLA STRUTTURA	Totalmente accessibile
FRUIBILITA'	OPERE PREVISTE PER FAVORIRE L'ACCESSIBILITA'	NO
	BARRIERE ARCHITETTONICHE INTERNE	NO
	STRUTTURE CONNESSE AL SERVIZIO	-
	SUPERFICIE DEL SERVIZIO (Slp A)	115,00 mq
	N. PIANI	P0
	SUPERFICIE delle STRUTTURE CONNESSE (Slp B)	-
	N. PIANI DELLE STRUTTURE CONNESSE	-
	STATO DI CONSERVAZIONE IMMOBILE	
	CONDIZIONI DI AGIBILITA'	
ORARI DI APERTURA		
Note	SERVIZI AGGIUNTIVI	-
	CRITICITA'	-
INDICI DI SINTESI	TOTALE SUPERFICIE SERVIZIO (TS)	115,00 MQ
	FATTORE DI QUALITA' (FQ)	-



sezione	Nome del campo	Elementi Descrittivi
IDENTIFICAZIONE	DENOMINAZIONE	PARCHEGGIO DI VIA TONALE 05
	ID	8.02.0163
	GRUPPO DI SERVIZIO	Mobilità e Sosta
	TIPOLOGIA DI SERVIZIO	Parcheeggi gratuiti esterni
	INTERESSE	Urbano
	INDIRIZZO	Via Tonale
	INDIRIZZO WEB	-
	FOGLIO	9
	MAPPALE	4149, 4145
	SUB	-
LOCALIZZAZIONE	COMPATIBILITA' CON LE FUNZIONI AL CONTORNO	C
	INTEGRAZIONE COL CONTESTO	SI
	SERVIZI CONTIGUI	
	CAPOLUOGO / FRAZIONE	Capoluogo
GESTIONE	BACINO D'UTENZA	Territoriale
	CAPACITA' STRUTTURA (*)	33 posti auto
	N. UTENTI (*)	-
	REGIME DI GESTIONE	Privato
	CONVENZIONE con ente pubblico	-
	PROPRIETA' IMMOBILE	Privata
ACCESSIBILITA'	SCADENZA LOCAZIONE	
	N. POSTI AUTO IN CONTIGUITA'	-
	TRASPORTO PUBBLICO O CONVENZIONATO	NO
	BARRIERE ARCHITETTONICHE ESTERNE ALLA STRUTTURA	Totalmente accessibile
FRUIBILITA'	OPERE PREVISTE PER FAVORIRE L'ACCESSIBILITA'	NO
	BARRIERE ARCHITETTONICHE INTERNE	NO
	STRUTTURE CONNESSE AL SERVIZIO	-
	SUPERFICIE DEL SERVIZIO (Slp A)	410,00 mq
	N. PIANI	P0
	SUPERFICIE delle STRUTTURE CONNESSE (Slp B)	-
	N. PIANI DELLE STRUTTURE CONNESSE	-
	STATO DI CONSERVAZIONE IMMOBILE	
	CONDIZIONI DI AGIBILITA'	
	ORARI DI APERTURA	
SERVIZI AGGIUNTIVI	-	
Note	CRITICITA'	-
INDICI DI SINTESI	TOTALE SUPERFICIE SERVIZIO (TS)	410,00 MQ
	FATTORE DI QUALITA' (FQ)	-



sezione	Nome del campo	Elementi Descrittivi
IDENTIFICAZIONE	DENOMINAZIONE	PARCHEGGIO DI VIA TONALE 06
	ID	8.02.0164
	GRUPPO DI SERVIZIO	Mobilità e Sosta
	TIPOLOGIA DI SERVIZIO	Parcheeggi gratuiti esterni
	INTERESSE	Urbano
	INDIRIZZO	Via Tonale
	INDIRIZZO WEB	-
	FOGLIO	9
	MAPPALE	153, 1481
	SUB	-
LOCALIZZAZIONE	COMPATIBILITA' CON LE FUNZIONI AL CONTORNO	C
	INTEGRAZIONE COL CONTESTO	SI
	SERVIZI CONTIGUI	
	CAPOLUOGO / FRAZIONE	Capoluogo
GESTIONE	BACINO D'UTENZA	Territoriale
	CAPACITA' STRUTTURA (*)	Riporta certello con "parcheeggio riservato alle ditte – rimozione forzata". Stalli di sosta non individuati
	N. UTENTI (*)	-
	REGIME DI GESTIONE	Privato ad uso pubblico
	CONVENZIONE con ente pubblico	-
	PROPRIETA' IMMOBILE	Privata
ACCESSIBILITA'	SCADENZA LOCAZIONE	
	N. POSTI AUTO IN CONTIGUITA'	-
	TRASPORTO PUBBLICO O CONVENZIONATO	NO
	BARRIERE ARCHITETTONICHE ESTERNE ALLA STRUTTURA	Totalmente accessibile
	OPERE PREVISTE PER FAVORIRE L'ACCESSIBILITA'	NO
FRUIBILITA'	BARRIERE ARCHITETTONICHE INTERNE	NO
	STRUTTURE CONNESSE AL SERVIZIO	-
	SUPERFICIE DEL SERVIZIO (Slp A)	1.260,00 mq
	N. PIANI	P0
	SUPERFICIE delle STRUTTURE CONNESSE (Slp B)	-
	N. PIANI DELLE STRUTTURE CONNESSE	-
	STATO DI CONSERVAZIONE IMMOBILE	
	CONDIZIONI DI AGIBILITA'	
	ORARI DI APERTURA	
Note	SERVIZI AGGIUNTIVI	-
	CRITICITA'	-
INDICI DI SINTESI	TOTALE SUPERFICIE SERVIZIO (TS)	1.260,00 MQ
	FATTORE DI QUALITA' (FQ)	-



sezione	Nome del campo	Elementi Descrittivi
IDENTIFICAZIONE	DENOMINAZIONE	PARCHEGGIO DI PIAZZA DEL DONATORE
	ID	8.02.0165
	GRUPPO DI SERVIZIO	Mobilità e Sosta
	TIPOLOGIA DI SERVIZIO	Parcheeggi gratuiti esterni
	INTERESSE	Urbano
	INDIRIZZO	Piazza del Donatore
	INDIRIZZO WEB	-
	FOGLIO	9
	MAPPALE	2176, 2247
	SUB	-
LOCALIZZAZIONE	COMPATIBILITA' CON LE FUNZIONI AL CONTORNO	C
	INTEGRAZIONE COL CONTESTO	SI
	SERVIZI CONTIGUI	
	CAPOLUOGO / FRAZIONE	Capoluogo
GESTIONE	BACINO D'UTENZA	Territoriale
	CAPACITA' STRUTTURA (*)	70 posti auto, 2 posti riservati ai disabili, 5 posti cicli/motocicli
	N. UTENTI (*)	-
	REGIME DI GESTIONE	Pubblico
	CONVENZIONE con ente pubblico	-
	PROPRIETA' IMMOBILE	Pubblico
ACCESSIBILITA'	SCADENZA LOCAZIONE	-
	N. POSTI AUTO IN CONTIGUITA'	-
	TRASPORTO PUBBLICO O CONVENZIONATO	NO
	BARRIERE ARCHITETTONICHE ESTERNE ALLA STRUTTURA	Totalmente accessibile
FRUIBILITA'	OPERE PREVISTE PER FAVORIRE L'ACCESSIBILITA'	NO
	BARRIERE ARCHITETTONICHE INTERNE	NO
	STRUTTURE CONNESSE AL SERVIZIO	-
	SUPERFICIE DEL SERVIZIO (Slp A)	2.336,00 mq
	N. PIANI	P0
	SUPERFICIE delle STRUTTURE CONNESSE (Slp B)	-
	N. PIANI DELLE STRUTTURE CONNESSE	-
	STATO DI CONSERVAZIONE IMMOBILE	
Note	CONDIZIONI DI AGIBILITA'	-
	ORARI DI APERTURA	
	SERVIZI AGGIUNTIVI	-
	CRITICITA'	-
INDICI DI SINTESI	TOTALE SUPERFICIE SERVIZIO (TS)	2.336,00 MQ
	FATTORE DI QUALITA' (FQ)	-



sezione	Nome del campo	Elementi Descrittivi
IDENTIFICAZIONE	DENOMINAZIONE	PARCHEGGIO DI VIA SANTUARIO 01
	ID	8.02.0166
	GRUPPO DI SERVIZIO	Mobilità e Sosta
	TIPOLOGIA DI SERVIZIO	Parcheeggi gratuiti esterni
	INTERESSE	Urbano
	INDIRIZZO	Via Santuario
	INDIRIZZO WEB	-
	FOGLIO	9
	MAPPALE	2247
	SUB	-
LOCALIZZAZIONE	COMPATIBILITA' CON LE FUNZIONI AL CONTORNO	C
	INTEGRAZIONE COL CONTESTO	SI
	SERVIZI CONTIGUI	
	CAPOLUOGO / FRAZIONE	Capoluogo
GESTIONE	BACINO D'UTENZA	Territoriale
	CAPACITA' STRUTTURA (*)	8 posti auto, 1 posti riservati ai disabili, 5 posti cicli/motocicli
	N. UTENTI (*)	-
	REGIME DI GESTIONE	Pubblico
	CONVENZIONE con ente pubblico	-
	PROPRIETA' IMMOBILE	Pubblico
ACCESSIBILITA'	SCADENZA LOCAZIONE	-
	N. POSTI AUTO IN CONTIGUITA'	-
	TRASPORTO PUBBLICO O CONVENZIONATO	NO
	BARRIERE ARCHITETTONICHE ESTERNE ALLA STRUTTURA	Totalmente accessibile
FRUIBILITA'	OPERE PREVISTE PER FAVORIRE L'ACCESSIBILITA'	NO
	BARRIERE ARCHITETTONICHE INTERNE	NO
	STRUTTURE CONNESSE AL SERVIZIO	-
	SUPERFICIE DEL SERVIZIO (Slp A)	338,00 mq
	N. PIANI	P0
	SUPERFICIE delle STRUTTURE CONNESSE (Slp B)	-
	N. PIANI DELLE STRUTTURE CONNESSE	-
	STATO DI CONSERVAZIONE IMMOBILE	
CONDIZIONI DI AGIBILITA'	-	
Note	ORARI DI APERTURA	
	SERVIZI AGGIUNTIVI	-
INDICI DI SINTESI	CRITICITA'	-
	TOTALE SUPERFICIE SERVIZIO (TS)	338,00 MQ
	FATTORE DI QUALITA' (FQ)	-



sezione	Nome del campo	Elementi Descrittivi
IDENTIFICAZIONE	DENOMINAZIONE	PARCHEGGIO DI VIA SANTUARIO 02
	ID	8.02.0167
	GRUPPO DI SERVIZIO	Mobilità e Sosta
	TIPOLOGIA DI SERVIZIO	Parcheggi gratuiti esterni
	INTERESSE	Urbano
	INDIRIZZO	Via Santuario
	INDIRIZZO WEB	-
	FOGLIO	9
	MAPPALE	1096
	SUB	-
LOCALIZZAZIONE	COMPATIBILITA' CON LE FUNZIONI AL CONTORNO	C
	INTEGRAZIONE COL CONTESTO	SI
	SERVIZI CONTIGUI	
	CAPOLUOGO / FRAZIONE	Capoluogo
GESTIONE	BACINO D'UTENZA	Territoriale
	CAPACITA' STRUTTURA (*)	7 posti auto Verificare perimetrazione. Verificare se posti auto Privati od ad uso esclusivo attività commerciali
	N. UTENTI (*)	-
	REGIME DI GESTIONE	Privati ad uso pubblico
	CONVENZIONE con ente pubblico	-
	PROPRIETA' IMMOBILE	Privata
ACCESSIBILITA'	SCADENZA LOCAZIONE	
	N. POSTI AUTO IN CONTIGUITA'	-
	TRASPORTO PUBBLICO O CONVENZIONATO	NO
	BARRIERE ARCHITETTONICHE ESTERNE ALLA STRUTTURA	Totalmente accessibile
FRUIBILITA'	OPERE PREVISTE PER FAVORIRE L'ACCESSIBILITA'	NO
	BARRIERE ARCHITETTONICHE INTERNE	NO
	STRUTTURE CONNESSE AL SERVIZIO	-
	SUPERFICIE DEL SERVIZIO (Slp A)	150,00 mq
	N. PIANI	P0
	SUPERFICIE delle STRUTTURE CONNESSE (Slp B)	-
	N. PIANI DELLE STRUTTURE CONNESSE	-
	STATO DI CONSERVAZIONE IMMOBILE	
Note	CONDIZIONI DI AGIBILITA'	-
	ORARI DI APERTURA	
	SERVIZI AGGIUNTIVI	-
	CRITICITA'	-
INDICI DI SINTESI	TOTALE SUPERFICIE SERVIZIO (TS)	150,00 MQ
	FATTORE DI QUALITA' (FQ)	-



sezione	Nome del campo	Elementi Descrittivi
IDENTIFICAZIONE	DENOMINAZIONE	PARCHEGGIO DI VIA SANTUARIO 03
	ID	8.02.0168
	GRUPPO DI SERVIZIO	Mobilità e Sosta
	TIPOLOGIA DI SERVIZIO	Parcheeggi gratuiti esterni
	INTERESSE	Urbano
	INDIRIZZO	Via Santuario
	INDIRIZZO WEB	-
	FOGLIO	9
	MAPPALE	4023
	SUB	-
LOCALIZZAZIONE	COMPATIBILITA' CON LE FUNZIONI AL CONTORNO	C
	INTEGRAZIONE COL CONTESTO	SI
	SERVIZI CONTIGUI	
	CAPOLUOGO / FRAZIONE	Capoluogo
GESTIONE	BACINO D'UTENZA	Territoriale
	CAPACITA' STRUTTURA (*)	8 posti auto di cui uno inutilizzabile
	N. UTENTI (*)	-
	REGIME DI GESTIONE	Pubblico
	CONVENZIONE con ente pubblico	-
	PROPRIETA' IMMOBILE	Pubblico
ACCESSIBILITA'	SCADENZA LOCAZIONE	-
	N. POSTI AUTO IN CONTIGUITA'	-
	TRASPORTO PUBBLICO O CONVENZIONATO	NO
	BARRIERE ARCHITETTONICHE ESTERNE ALLA STRUTTURA	Totalmente accessibile
FRUIBILITA'	OPERE PREVISTE PER FAVORIRE L'ACCESSIBILITA'	NO
	BARRIERE ARCHITETTONICHE INTERNE	NO
	STRUTTURE CONNESSE AL SERVIZIO	-
	SUPERFICIE DEL SERVIZIO (Slp A)	370,00 mq
	N. PIANI	P0
	SUPERFICIE delle STRUTTURE CONNESSE (Slp B)	-
	N. PIANI DELLE STRUTTURE CONNESSE	-
	STATO DI CONSERVAZIONE IMMOBILE	
CONDIZIONI DI AGIBILITA'	-	
Note	ORARI DI APERTURA	
	SERVIZI AGGIUNTIVI	-
INDICI DI SINTESI	CRITICITA'	-
	TOTALE SUPERFICIE SERVIZIO (TS)	370,00 MQ
	FATTORE DI QUALITA' (FQ)	-



sezione	Nome del campo	Elementi Descrittivi
IDENTIFICAZIONE	DENOMINAZIONE	PARCHEGGIO DI VIA MADONNA DELLE ROSE (SANTUARIO)
	ID	8.02.0169
	GRUPPO DI SERVIZIO	Mobilità e Sosta
	TIPOLOGIA DI SERVIZIO	Parcheeggi gratuiti esterni
	INTERESSE	ExtraUrbano
	INDIRIZZO	Via Madonna delle Rose
	INDIRIZZO WEB	-
	FOGLIO	9
	MAPPALE	488 e poi?
	SUB	-
LOCALIZZAZIONE	COMPATIBILITA' CON LE FUNZIONI AL CONTORNO	C
	INTEGRAZIONE COL CONTESTO	SI
	SERVIZI CONTIGUI	
	CAPOLUOGO / FRAZIONE	Capoluogo
	BACINO D'UTENZA	Territoriale
GESTIONE	CAPACITA' STRUTTURA (*)	31 posti auto (ma verificare il progetto)
	N. UTENTI (*)	-
	REGIME DI GESTIONE	Privata
	CONVENZIONE con ente pubblico	-
	PROPRIETA' IMMOBILE	Parrocchia Santi Cornelio e Cipriano
	SCADENZA LOCAZIONE	-
ACCESSIBILITA'	N. POSTI AUTO IN CONTIGUITA'	-
	TRASPORTO PUBBLICO O CONVENZIONATO	NO
	BARRIERE ARCHITETTONICHE ESTERNE ALLA STRUTTURA	Totalmente accessibile
	OPERE PREVISTE PER FAVORIRE L'ACCESSIBILITA'	NO
FRUIBILITA'	BARRIERE ARCHITETTONICHE INTERNE	NO
	STRUTTURE CONNESSE AL SERVIZIO	-
	SUPERFICIE DEL SERVIZIO (Slp A)	975,00 mq
	N. PIANI	P0
	SUPERFICIE delle STRUTTURE CONNESSE (Slp B)	-
	N. PIANI DELLE STRUTTURE CONNESSE	-
	STATO DI CONSERVAZIONE IMMOBILE	
	CONDIZIONI DI AGIBILITA'	
	ORARI DI APERTURA	
SERVIZI AGGIUNTIVI	-	
Note	CRITICITA'	-
INDICI DI SINTESI	TOTALE SUPERFICIE SERVIZIO (TS)	975,00 MQ
	FATTORE DI QUALITA' (FQ)	-



sezione	Nome del campo	Elementi Descrittivi
IDENTIFICAZIONE	DENOMINAZIONE	PARCHEGGIO DI VIA CANINI 01
	ID	8.02.0170
	GRUPPO DI SERVIZIO	Mobilità e Sosta
	TIPOLOGIA DI SERVIZIO	Parcheeggi gratuiti esterni
	INTERESSE	Urbano
	INDIRIZZO	Via Canini
	INDIRIZZO WEB	-
	FOGLIO	9
	MAPPALE	3681
	SUB	-
LOCALIZZAZIONE	COMPATIBILITA' CON LE FUNZIONI AL CONTORNO	C
	INTEGRAZIONE COL CONTESTO	SI
	SERVIZI CONTIGUI	
	CAPOLUOGO / FRAZIONE	Capoluogo
GESTIONE	BACINO D'UTENZA	Territoriale
	CAPACITA' STRUTTURA (*)	7 posti auto
	N. UTENTI (*)	-
	REGIME DI GESTIONE	Pubblico
	CONVENZIONE con ente pubblico	-
	PROPRIETA' IMMOBILE	Pubblica
ACCESSIBILITA'	SCADENZA LOCAZIONE	-
	N. POSTI AUTO IN CONTIGUITA'	-
	TRASPORTO PUBBLICO O CONVENZIONATO	NO
	BARRIERE ARCHITETTONICHE ESTERNE ALLA STRUTTURA	Totalmente accessibile
FRUIBILITA'	OPERE PREVISTE PER FAVORIRE L'ACCESSIBILITA'	NO
	BARRIERE ARCHITETTONICHE INTERNE	NO
	STRUTTURE CONNESSE AL SERVIZIO	-
	SUPERFICIE DEL SERVIZIO (Slp A)	95,00 mq
	N. PIANI	P0
	SUPERFICIE delle STRUTTURE CONNESSE (Slp B)	-
	N. PIANI DELLE STRUTTURE CONNESSE	-
	STATO DI CONSERVAZIONE IMMOBILE	
CONDIZIONI DI AGIBILITA'	-	
Note	ORARI DI APERTURA	
	SERVIZI AGGIUNTIVI	-
INDICI DI SINTESI	CRITICITA'	-
	TOTALE SUPERFICIE SERVIZIO (TS)	95,00 MQ
	FATTORE DI QUALITA' (FQ)	-



sezione	Nome del campo	Elementi Descrittivi
IDENTIFICAZIONE	DENOMINAZIONE	PARCHEGGIO DI VIA CANINI 02
	ID	8.02.0171
	GRUPPO DI SERVIZIO	Mobilità e Sosta
	TIPOLOGIA DI SERVIZIO	Parcheeggi gratuiti esterni
	INTERESSE	Urbano
	INDIRIZZO	Via Canini
	INDIRIZZO WEB	-
	FOGLIO	9
	MAPPALE	3682
	SUB	-
LOCALIZZAZIONE	COMPATIBILITA' CON LE FUNZIONI AL CONTORNO	C
	INTEGRAZIONE COL CONTESTO	SI
	SERVIZI CONTIGUI	
	CAPOLUOGO / FRAZIONE	Capoluogo
GESTIONE	BACINO D'UTENZA	Territoriale
	CAPACITA' STRUTTURA (*)	8 posti auto
	N. UTENTI (*)	-
	REGIME DI GESTIONE	Pubblico
	CONVENZIONE con ente pubblico	-
	PROPRIETA' IMMOBILE	Pubblica
ACCESSIBILITA'	SCADENZA LOCAZIONE	-
	N. POSTI AUTO IN CONTIGUITA'	-
	TRASPORTO PUBBLICO O CONVENZIONATO	NO
	BARRIERE ARCHITETTONICHE ESTERNE ALLA STRUTTURA	Totalmente accessibile
	OPERE PREVISTE PER FAVORIRE L'ACCESSIBILITA'	NO
FRUIBILITA'	BARRIERE ARCHITETTONICHE INTERNE	NO
	STRUTTURE CONNESSE AL SERVIZIO	-
	SUPERFICIE DEL SERVIZIO (Slp A)	116,00 mq
	N. PIANI	P0
	SUPERFICIE delle STRUTTURE CONNESSE (Slp B)	-
	N. PIANI DELLE STRUTTURE CONNESSE	-
	STATO DI CONSERVAZIONE IMMOBILE	
	CONDIZIONI DI AGIBILITA'	-
	ORARI DI APERTURA	
SERVIZI AGGIUNTIVI	-	
Note	CRITICITA'	-
INDICI DI SINTESI	TOTALE SUPERFICIE SERVIZIO (TS)	116,00 MQ
	FATTORE DI QUALITA' (FQ)	-



sezione	Nome del campo	Elementi Descrittivi
IDENTIFICAZIONE	DENOMINAZIONE	PARCHEGGIO DI VIA CANINI 03
	ID	8.02.0172
	GRUPPO DI SERVIZIO	Mobilità e Sosta
	TIPOLOGIA DI SERVIZIO	Parcheeggi gratuiti esterni
	INTERESSE	Urbano
	INDIRIZZO	Via Canini
	INDIRIZZO WEB	-
	FOGLIO	9
	MAPPALE	3683
	SUB	-
LOCALIZZAZIONE	COMPATIBILITA' CON LE FUNZIONI AL CONTORNO	C
	INTEGRAZIONE COL CONTESTO	SI
	SERVIZI CONTIGUI	
	CAPOLUOGO / FRAZIONE	Capoluogo
GESTIONE	BACINO D'UTENZA	Territoriale
	CAPACITA' STRUTTURA (*)	6 posti auto
	N. UTENTI (*)	-
	REGIME DI GESTIONE	Pubblico
	CONVENZIONE con ente pubblico	-
	PROPRIETA' IMMOBILE	Pubblica
ACCESSIBILITA'	SCADENZA LOCAZIONE	-
	N. POSTI AUTO IN CONTIGUITA'	-
	TRASPORTO PUBBLICO O CONVENZIONATO	NO
	BARRIERE ARCHITETTONICHE ESTERNE ALLA STRUTTURA	Totalmente accessibile
FRUIBILITA'	OPERE PREVISTE PER FAVORIRE L'ACCESSIBILITA'	NO
	BARRIERE ARCHITETTONICHE INTERNE	NO
	STRUTTURE CONNESSE AL SERVIZIO	-
	SUPERFICIE DEL SERVIZIO (Slp A)	70,00 mq
	N. PIANI	P0
	SUPERFICIE delle STRUTTURE CONNESSE (Slp B)	-
	N. PIANI DELLE STRUTTURE CONNESSE	-
	STATO DI CONSERVAZIONE IMMOBILE	
CONDIZIONI DI AGIBILITA'	-	
Note	ORARI DI APERTURA	
	SERVIZI AGGIUNTIVI	-
INDICI DI SINTESI	CRITICITA'	-
	TOTALE SUPERFICIE SERVIZIO (TS)	70,00 MQ
	FATTORE DI QUALITA' (FQ)	-



sezione	Nome del campo	Elementi Descrittivi
IDENTIFICAZIONE	DENOMINAZIONE	PARCHEGGIO DI VIA CANINI 04
	ID	8.02.0173
	GRUPPO DI SERVIZIO	Mobilità e Sosta
	TIPOLOGIA DI SERVIZIO	Parcheeggi gratuiti esterni
	INTERESSE	Urbano
	INDIRIZZO	Via Canini
	INDIRIZZO WEB	-
	FOGLIO	9
	MAPPALE	4363, 4459, 4451
LOCALIZZAZIONE	SUB	-
	COMPATIBILITA' CON LE FUNZIONI AL CONTORNO	C
	INTEGRAZIONE COL CONTESTO	SI
	SERVIZI CONTIGUI	
GESTIONE	CAPOLUOGO / FRAZIONE	Capoluogo
	BACINO D'UTENZA	Territoriale
	CAPACITA' STRUTTURA (*)	29 posti auto, 2 posti auto riservati disabili
	N. UTENTI (*)	-
	REGIME DI GESTIONE	Pubblico
	CONVENZIONE con ente pubblico	-
ACCESSIBILITA'	PROPRIETA' IMMOBILE	Pubblica
	SCADENZA LOCAZIONE	-
	N. POSTI AUTO IN CONTIGUITA'	-
	TRASPORTO PUBBLICO O CONVENZIONATO	NO
FRUIBILITA'	BARRIERE ARCHITETTONICHE ESTERNE ALLA STRUTTURA	Totalmente accessibile
	OPERE PREVISTE PER FAVORIRE L'ACCESSIBILITA'	NO
	BARRIERE ARCHITETTONICHE INTERNE	NO
	STRUTTURE CONNESSE AL SERVIZIO	-
	SUPERFICIE DEL SERVIZIO (Slp A)	1.061,00 mq
	N. PIANI	P0
	SUPERFICIE delle STRUTTURE CONNESSE (Slp B)	-
	N. PIANI DELLE STRUTTURE CONNESSE	-
	STATO DI CONSERVAZIONE IMMOBILE	
Note	CONDIZIONI DI AGIBILITA'	-
	ORARI DI APERTURA	
	SERVIZI AGGIUNTIVI	-
INDICI DI SINTESI	CRITICITA'	-
	TOTALE SUPERFICIE SERVIZIO (TS)	1.061,00 MQ
	FATTORE DI QUALITA' (FQ)	-



sezione	Nome del campo	Elementi Descrittivi
IDENTIFICAZIONE	DENOMINAZIONE	PARCHEGGIO DI VIA CANINI 05
	ID	8.02.0174
	GRUPPO DI SERVIZIO	Mobilità e Sosta
	TIPOLOGIA DI SERVIZIO	Parcheeggi gratuiti esterni
	INTERESSE	Urbano
	INDIRIZZO	Via Canini
	INDIRIZZO WEB	-
	FOGLIO	9
	MAPPALE	4176
	SUB	-
LOCALIZZAZIONE	COMPATIBILITA' CON LE FUNZIONI AL CONTORNO	C
	INTEGRAZIONE COL CONTESTO	SI
	SERVIZI CONTIGUI	
	CAPOLUOGO / FRAZIONE	Capoluogo
GESTIONE	BACINO D'UTENZA	Territoriale
	CAPACITA' STRUTTURA (*)	46 posti auto, 2 posti auto riservati disabili, 23 posti per cicili/motocilci
	N. UTENTI (*)	-
	REGIME DI GESTIONE	Pubblico
	CONVENZIONE con ente pubblico	-
	PROPRIETA' IMMOBILE	Pubblica
ACCESSIBILITA'	SCADENZA LOCAZIONE	-
	N. POSTI AUTO IN CONTIGUITA'	-
	TRASPORTO PUBBLICO O CONVENZIONATO	NO
	BARRIERE ARCHITETTONICHE ESTERNE ALLA STRUTTURA	Totalmente accessibile
FRUIBILITA'	OPERE PREVISTE PER FAVORIRE L'ACCESSIBILITA'	NO
	BARRIERE ARCHITETTONICHE INTERNE	NO
	STRUTTURE CONNESSE AL SERVIZIO	-
	SUPERFICIE DEL SERVIZIO (Slp A)	1.685,00 mq
	N. PIANI	P0
	SUPERFICIE delle STRUTTURE CONNESSE (Slp B)	-
	N. PIANI DELLE STRUTTURE CONNESSE	-
	STATO DI CONSERVAZIONE IMMOBILE	
CONDIZIONI DI AGIBILITA'	-	
Note	ORARI DI APERTURA	
	SERVIZI AGGIUNTIVI	-
INDICI DI SINTESI	CRITICITA'	-
	TOTALE SUPERFICIE SERVIZIO (TS)	1.685,00 MQ
	FATTORE DI QUALITA' (FQ)	-



sezione	Nome del campo	Elementi Descrittivi
IDENTIFICAZIONE	DENOMINAZIONE	PARCHEGGIO DI VIA CANINI 06
	ID	8.02.0175
	GRUPPO DI SERVIZIO	Mobilità e Sosta
	TIPOLOGIA DI SERVIZIO	Parcheeggi gratuiti esterni
	INTERESSE	Urbano
	INDIRIZZO	Via Canini
	INDIRIZZO WEB	-
	FOGLIO	9
	MAPPALE	49, 56, 63
	SUB	-
LOCALIZZAZIONE	COMPATIBILITA' CON LE FUNZIONI AL CONTORNO	C
	INTEGRAZIONE COL CONTESTO	SI
	SERVIZI CONTIGUI	
	CAPOLUOGO / FRAZIONE	Capoluogo
GESTIONE	BACINO D'UTENZA	Territoriale
	CAPACITA' STRUTTURA (*)	78 posti auto, 2 posti auto riservati disabili ed 1 posto riservato ai disabili non segnalato con segnaletica orizzontale.
	N. UTENTI (*)	-
	REGIME DI GESTIONE	Pubblico
	CONVENZIONE con ente pubblico	-
	PROPRIETA' IMMOBILE	Pubblica
	SCADENZA LOCAZIONE	-
ACCESSIBILITA'	N. POSTI AUTO IN CONTIGUITA'	-
	TRASPORTO PUBBLICO O CONVENZIONATO	NO
	BARRIERE ARCHITETTONICHE ESTERNE ALLA STRUTTURA	Totalmente accessibile
	OPERE PREVISTE PER FAVORIRE L'ACCESSIBILITA'	NO
FRUIBILITA'	BARRIERE ARCHITETTONICHE INTERNE	NO
	STRUTTURE CONNESSE AL SERVIZIO	-
	SUPERFICIE DEL SERVIZIO (Slp A)	2.810,00 mq
	N. PIANI	P0
	SUPERFICIE delle STRUTTURE CONNESSE (Slp B)	-
	N. PIANI DELLE STRUTTURE CONNESSE	-
	STATO DI CONSERVAZIONE IMMOBILE	
	CONDIZIONI DI AGIBILITA'	
	ORARI DI APERTURA	
SERVIZI AGGIUNTIVI	-	
Note	CRITICITA'	-
INDICI DI SINTESI	TOTALE SUPERFICIE SERVIZIO (TS)	2.810,00 MQ
	FATTORE DI QUALITA' (FQ)	-



sezione	Nome del campo	Elementi Descrittivi
IDENTIFICAZIONE	DENOMINAZIONE	PARCHEGGIO DI VIA PAOLO VI
	ID	8.02.0176
	GRUPPO DI SERVIZIO	Mobilità e Sosta
	TIPOLOGIA DI SERVIZIO	Parcheggi gratuiti esterni
	INTERESSE	Urbano
	INDIRIZZO	Via Paolo Vi
	INDIRIZZO WEB	-
	FOGLIO	9
	MAPPALE	3472
	SUB	-
LOCALIZZAZIONE	COMPATIBILITA' CON LE FUNZIONI AL CONTORNO	C
	INTEGRAZIONE COL CONTESTO	SI
	SERVIZI CONTIGUI	
	CAPOLUOGO / FRAZIONE	Capoluogo
	BACINO D'UTENZA	Territoriale
GESTIONE	CAPACITA' STRUTTURA (*)	7 posti auto, 1 posti auto riservati disabili, 2 posti per cicli/motocicli
	N. UTENTI (*)	-
	REGIME DI GESTIONE	Pubblico
	CONVENZIONE con ente pubblico	-
	PROPRIETA' IMMOBILE	Pubblica
	SCADENZA LOCAZIONE	-
ACCESSIBILITA'	N. POSTI AUTO IN CONTIGUITA'	-
	TRASPORTO PUBBLICO O CONVENZIONATO	NO
	BARRIERE ARCHITETTONICHE ESTERNE ALLA STRUTTURA	Totalmente accessibile
	OPERE PREVISTE PER FAVORIRE L'ACCESSIBILITA'	NO
FRUIBILITA'	BARRIERE ARCHITETTONICHE INTERNE	NO
	STRUTTURE CONNESSE AL SERVIZIO	-
	SUPERFICIE DEL SERVIZIO (Slp A)	100,00 mq
	N. PIANI	P0
	SUPERFICIE delle STRUTTURE CONNESSE (Slp B)	-
	N. PIANI DELLE STRUTTURE CONNESSE	-
	STATO DI CONSERVAZIONE IMMOBILE	
	CONDIZIONI DI AGIBILITA'	-
	ORARI DI APERTURA	
SERVIZI AGGIUNTIVI	-	
Note	CRITICITA'	-
INDICI DI SINTESI	TOTALE SUPERFICIE SERVIZIO (TS)	100,00 MQ
	FATTORE DI QUALITA' (FQ)	-



sezione	Nome del campo	Elementi Descrittivi
IDENTIFICAZIONE	DENOMINAZIONE	PARCHEGGIO DI VIA MADONNA DELLE ROSE
	ID	8.02.0177
	GRUPPO DI SERVIZIO	Mobilità e Sosta
	TIPOLOGIA DI SERVIZIO	Parcheeggi gratuiti esterni
	INTERESSE	Urbano
	INDIRIZZO	Via Madonna delle Rose (OASI URBANA ASCA)
	INDIRIZZO WEB	-
	FOGLIO	9
	MAPPALE	3779, 3877
	SUB	-
LOCALIZZAZIONE	COMPATIBILITA' CON LE FUNZIONI AL CONTORNO	C
	INTEGRAZIONE COL CONTESTO	SI
	SERVIZI CONTIGUI	
	CAPOLUOGO / FRAZIONE	Capoluogo
GESTIONE	BACINO D'UTENZA	Territoriale
	CAPACITA' STRUTTURA (*)	13 posti auto
	N. UTENTI (*)	-
	REGIME DI GESTIONE	Pubblico
	CONVENZIONE con ente pubblico	-
	PROPRIETA' IMMOBILE	Pubblica
ACCESSIBILITA'	SCADENZA LOCAZIONE	-
	N. POSTI AUTO IN CONTIGUITA'	-
	TRASPORTO PUBBLICO O CONVENZIONATO	NO
	BARRIERE ARCHITETTONICHE ESTERNE ALLA STRUTTURA	Totalmente accessibile
	OPERE PREVISTE PER FAVORIRE L'ACCESSIBILITA'	NO
FRUIBILITA'	BARRIERE ARCHITETTONICHE INTERNE	NO
	STRUTTURE CONNESSE AL SERVIZIO	-
	SUPERFICIE DEL SERVIZIO (Slp A)	145,00 mq
	N. PIANI	P0
	SUPERFICIE delle STRUTTURE CONNESSE (Slp B)	-
	N. PIANI DELLE STRUTTURE CONNESSE	-
	STATO DI CONSERVAZIONE IMMOBILE	
	CONDIZIONI DI AGIBILITA'	-
Note	ORARI DI APERTURA	
	SERVIZI AGGIUNTIVI	-
INDICI DI SINTESI	CRITICITA'	-
	TOTALE SUPERFICIE SERVIZIO (TS)	145,00 MQ
	FATTORE DI QUALITA' (FQ)	-



sezione	Nome del campo	Elementi Descrittivi
IDENTIFICAZIONE	DENOMINAZIONE	PARCHEGGIO DI VIA DON MINZONI 01
	ID	8.02.0178
	GRUPPO DI SERVIZIO	Mobilità e Sosta
	TIPOLOGIA DI SERVIZIO	Parcheeggi gratuiti esterni
	INTERESSE	Urbano
	INDIRIZZO	Via Don Minzoni
	INDIRIZZO WEB	-
	FOGLIO	9
	MAPPALE	2185
	SUB	-
LOCALIZZAZIONE	COMPATIBILITA' CON LE FUNZIONI AL CONTORNO	C
	INTEGRAZIONE COL CONTESTO	SI
	SERVIZI CONTIGUI	
	CAPOLUOGO / FRAZIONE	Capoluogo
GESTIONE	BACINO D'UTENZA	Territoriale
	CAPACITA' STRUTTURA (*)	11 posti auto
	N. UTENTI (*)	-
	REGIME DI GESTIONE	Pubblico
	CONVENZIONE con ente pubblico	-
	PROPRIETA' IMMOBILE	Pubblica
ACCESSIBILITA'	SCADENZA LOCAZIONE	-
	N. POSTI AUTO IN CONTIGUITA'	-
	TRASPORTO PUBBLICO O CONVENZIONATO	NO
	BARRIERE ARCHITETTONICHE ESTERNE ALLA STRUTTURA	Totalmente accessibile
	OPERE PREVISTE PER FAVORIRE L'ACCESSIBILITA'	NO
FRUIBILITA'	BARRIERE ARCHITETTONICHE INTERNE	NO
	STRUTTURE CONNESSE AL SERVIZIO	-
	SUPERFICIE DEL SERVIZIO (Slp A)	140,00 mq
	N. PIANI	P0
	SUPERFICIE delle STRUTTURE CONNESSE (Slp B)	-
	N. PIANI DELLE STRUTTURE CONNESSE	-
	STATO DI CONSERVAZIONE IMMOBILE	
	CONDIZIONI DI AGIBILITA'	-
	ORARI DI APERTURA	
SERVIZI AGGIUNTIVI	-	
Note	CRITICITA'	-
INDICI DI SINTESI	TOTALE SUPERFICIE SERVIZIO (TS)	140,00 MQ
	FATTORE DI QUALITA' (FQ)	-



sezione	Nome del campo	Elementi Descrittivi
IDENTIFICAZIONE	DENOMINAZIONE	PARCHEGGIO DI VIA DON MINZONI 02
	ID	8.02.0179
	GRUPPO DI SERVIZIO	Mobilità e Sosta
	TIPOLOGIA DI SERVIZIO	Parcheeggi gratuiti esterni
	INTERESSE	Urbano
	INDIRIZZO	Via Don Minzoni
	INDIRIZZO WEB	-
	FOGLIO	9
	MAPPALE	5496
	SUB	-
LOCALIZZAZIONE	COMPATIBILITA' CON LE FUNZIONI AL CONTORNO	C
	INTEGRAZIONE COL CONTESTO	SI
	SERVIZI CONTIGUI	
	CAPOLUOGO / FRAZIONE	Capoluogo
GESTIONE	BACINO D'UTENZA	Territoriale
	CAPACITA' STRUTTURA (*)	19 posti auto
	N. UTENTI (*)	-
	REGIME DI GESTIONE	Pubblico
	CONVENZIONE con ente pubblico	-
	PROPRIETA' IMMOBILE	Pubblica
ACCESSIBILITA'	SCADENZA LOCAZIONE	-
	N. POSTI AUTO IN CONTIGUITA'	-
	TRASPORTO PUBBLICO O CONVENZIONATO	NO
	BARRIERE ARCHITETTONICHE ESTERNE ALLA STRUTTURA	Totalmente accessibile
	OPERE PREVISTE PER FAVORIRE L'ACCESSIBILITA'	NO
FRUIBILITA'	BARRIERE ARCHITETTONICHE INTERNE	NO
	STRUTTURE CONNESSE AL SERVIZIO	-
	SUPERFICIE DEL SERVIZIO (Slp A)	225,00 mq
	N. PIANI	P0
	SUPERFICIE delle STRUTTURE CONNESSE (Slp B)	-
	N. PIANI DELLE STRUTTURE CONNESSE	-
	STATO DI CONSERVAZIONE IMMOBILE	
	CONDIZIONI DI AGIBILITA'	-
Note	ORARI DI APERTURA	
	SERVIZI AGGIUNTIVI	-
INDICI DI SINTESI	CRITICITA'	-
	TOTALE SUPERFICIE SERVIZIO (TS)	225,00 MQ
	FATTORE DI QUALITA' (FQ)	-



sezione	Nome del campo	Elementi Descrittivi
IDENTIFICAZIONE	DENOMINAZIONE	PARCHEGGIO DI VIA DON STURZO
	ID	8.02.0180
	GRUPPO DI SERVIZIO	Mobilità e Sosta
	TIPOLOGIA DI SERVIZIO	Parcheeggi gratuiti esterni
	INTERESSE	Urbano
	INDIRIZZO	Via Don Sturzo
	INDIRIZZO WEB	-
	FOGLIO	9
	MAPPALE	2443, 2444
	SUB	-
LOCALIZZAZIONE	COMPATIBILITA' CON LE FUNZIONI AL CONTORNO	C
	INTEGRAZIONE COL CONTESTO	SI
	SERVIZI CONTIGUI	
	CAPOLUOGO / FRAZIONE	Capoluogo
GESTIONE	BACINO D'UTENZA	Territoriale
	CAPACITA' STRUTTURA (*)	Parcheeggio non segnalato – manca segnaletica orizzontale (verificare se effettivo o no)
	N. UTENTI (*)	-
	REGIME DI GESTIONE	Pubblico
	CONVENZIONE con ente pubblico	-
	PROPRIETA' IMMOBILE	Pubblica
	SCADENZA LOCAZIONE	-
ACCESSIBILITA'	N. POSTI AUTO IN CONTIGUITA'	-
	TRASPORTO PUBBLICO O CONVENZIONATO	NO
	BARRIERE ARCHITETTONICHE ESTERNE ALLA STRUTTURA	Totalmente accessibile
	OPERE PREVISTE PER FAVORIRE L'ACCESSIBILITA'	NO
FRUIBILITA'	BARRIERE ARCHITETTONICHE INTERNE	NO
	STRUTTURE CONNESSE AL SERVIZIO	-
	SUPERFICIE DEL SERVIZIO (Slp A)	113,00 mq
	N. PIANI	P0
	SUPERFICIE delle STRUTTURE CONNESSE (Slp B)	-
	N. PIANI DELLE STRUTTURE CONNESSE	-
	STATO DI CONSERVAZIONE IMMOBILE	
	CONDIZIONI DI AGIBILITA'	
	ORARI DI APERTURA	
SERVIZI AGGIUNTIVI	-	
Note	CRITICITA'	-
INDICI DI SINTESI	TOTALE SUPERFICIE SERVIZIO (TS)	113,00 MQ
	FATTORE DI QUALITA' (FQ)	-



sezione	Nome del campo	Elementi Descrittivi
IDENTIFICAZIONE	DENOMINAZIONE	PARCHEGGIO DI VIA CAVOUR 02
	ID	8.02.0181
	GRUPPO DI SERVIZIO	Mobilità e Sosta
	TIPOLOGIA DI SERVIZIO	Parcheggi gratuiti esterni
	INTERESSE	Urbano
	INDIRIZZO	Via Cavour
	INDIRIZZO WEB	-
	FOGLIO	9
	MAPPALE	1848
	SUB	-
LOCALIZZAZIONE	COMPATIBILITA' CON LE FUNZIONI AL CONTORNO	C
	INTEGRAZIONE COL CONTESTO	SI
	SERVIZI CONTIGUI	
	CAPOLUOGO / FRAZIONE	Capoluogo
GESTIONE	BACINO D'UTENZA	Territoriale
	CAPACITA' STRUTTURA (*)	7 posti auto con segnaletica orizzontale gialla, 1 posti auto riservati alle attività
	N. UTENTI (*)	-
	REGIME DI GESTIONE	Privato di uso pubblico
	CONVENZIONE con ente pubblico	-
	PROPRIETA' IMMOBILE	Privato
	SCADENZA LOCAZIONE	
ACCESSIBILITA'	N. POSTI AUTO IN CONTIGUITA'	-
	TRASPORTO PUBBLICO O CONVENZIONATO	NO
	BARRIERE ARCHITETTONICHE ESTERNE ALLA STRUTTURA	Totalmente accessibile
	OPERE PREVISTE PER FAVORIRE L'ACCESSIBILITA'	NO
FRUIBILITA'	BARRIERE ARCHITETTONICHE INTERNE	NO
	STRUTTURE CONNESSE AL SERVIZIO	-
	SUPERFICIE DEL SERVIZIO (Slp A)	547,00 mq
	N. PIANI	P0
	SUPERFICIE delle STRUTTURE CONNESSE (Slp B)	-
	N. PIANI DELLE STRUTTURE CONNESSE	-
	STATO DI CONSERVAZIONE IMMOBILE	
	CONDIZIONI DI AGIBILITA'	
Note	ORARI DI APERTURA	
	SERVIZI AGGIUNTIVI	-
	CRITICITA'	-
INDICI DI SINTESI	TOTALE SUPERFICIE SERVIZIO (TS)	547,00 MQ
	FATTORE DI QUALITA' (FQ)	-



sezione	Nome del campo	Elementi Descrittivi
IDENTIFICAZIONE	DENOMINAZIONE	PARCHEGGIO DI VIA TONALE 07
	ID	8.02.0182
	GRUPPO DI SERVIZIO	Mobilità e Sosta
	TIPOLOGIA DI SERVIZIO	Parcheeggi gratuiti esterni
	INTERESSE	Urbano
	INDIRIZZO	Via Tonale
	INDIRIZZO WEB	-
	FOGLIO	9
	MAPPALE	5037
	SUB	-
LOCALIZZAZIONE	COMPATIBILITA' CON LE FUNZIONI AL CONTORNO	C
	INTEGRAZIONE COL CONTESTO	SI
	SERVIZI CONTIGUI	-
	CAPOLUOGO / FRAZIONE	Capoluogo
	BACINO D'UTENZA	Territoriale
GESTIONE	CAPACITA' STRUTTURA (*)	5 posti auto riservati
	N. UTENTI (*)	-
	REGIME DI GESTIONE	Privato di uso pubblico
	CONVENZIONE con ente pubblico	-
	PROPRIETA' IMMOBILE	Privato
	SCADENZA LOCAZIONE	-
ACCESSIBILITA'	N. POSTI AUTO IN CONTIGUITA'	-
	TRASPORTO PUBBLICO O CONVENZIONATO	NO
	BARRIERE ARCHITETTONICHE ESTERNE ALLA STRUTTURA	Totalmente accessibile
	OPERE PREVISTE PER FAVORIRE L'ACCESSIBILITA'	NO
FRUIBILITA'	BARRIERE ARCHITETTONICHE INTERNE	NO
	STRUTTURE CONNESSE AL SERVIZIO	-
	SUPERFICIE DEL SERVIZIO (Slp A)	123,00 mq
	N. PIANI	P0
	SUPERFICIE delle STRUTTURE CONNESSE (Slp B)	-
	N. PIANI DELLE STRUTTURE CONNESSE	-
	STATO DI CONSERVAZIONE IMMOBILE	-
	CONDIZIONI DI AGIBILITA'	-
	ORARI DI APERTURA	-
SERVIZI AGGIUNTIVI	-	
Note	CRITICITA'	-
INDICI DI SINTESI	TOTALE SUPERFICIE SERVIZIO (TS)	123,00 MQ
	FATTORE DI QUALITA' (FQ)	-



sezione	Nome del campo	Elementi Descrittivi
IDENTIFICAZIONE	DENOMINAZIONE	PARCHEGGIO DI VIA CAVOUR 03
	ID	8.02.0183
	GRUPPO DI SERVIZIO	Mobilità e Sosta
	TIPOLOGIA DI SERVIZIO	Parcheeggi gratuiti esterni
	INTERESSE	Urbano
	INDIRIZZO	Via Cavour
	INDIRIZZO WEB	-
	FOGLIO	9
	MAPPALE	5275
	SUB	-
LOCALIZZAZIONE	COMPATIBILITA' CON LE FUNZIONI AL CONTORNO	C
	INTEGRAZIONE COL CONTESTO	SI
	SERVIZI CONTIGUI	
	CAPOLUOGO / FRAZIONE	Capoluogo
GESTIONE	BACINO D'UTENZA	Territoriale
	CAPACITA' STRUTTURA (*)	95 posti auto, 3 riservato ai disabili
	N. UTENTI (*)	-
	REGIME DI GESTIONE	Privato di uso pubblico
	CONVENZIONE con ente pubblico	-
	PROPRIETA' IMMOBILE	Privato
ACCESSIBILITA'	SCADENZA LOCAZIONE	
	N. POSTI AUTO IN CONTIGUITA'	-
	TRASPORTO PUBBLICO O CONVENZIONATO	NO
	BARRIERE ARCHITETTONICHE ESTERNE ALLA STRUTTURA	Totalmente accessibile
FRUIBILITA'	OPERE PREVISTE PER FAVORIRE L'ACCESSIBILITA'	NO
	BARRIERE ARCHITETTONICHE INTERNE	NO
	STRUTTURE CONNESSE AL SERVIZIO	-
	SUPERFICIE DEL SERVIZIO (Slp A)	2.152,00 mq
	N. PIANI	P0
	SUPERFICIE delle STRUTTURE CONNESSE (Slp B)	-
	N. PIANI DELLE STRUTTURE CONNESSE	-
	STATO DI CONSERVAZIONE IMMOBILE	
	CONDIZIONI DI AGIBILITA'	-
Note	ORARI DI APERTURA	
	SERVIZI AGGIUNTIVI	-
INDICI DI SINTESI	CRITICITA'	-
	TOTALE SUPERFICIE SERVIZIO (TS)	2.152,00 MQ
	FATTORE DI QUALITA' (FQ)	-



sezione	Nome del campo	Elementi Descrittivi
IDENTIFICAZIONE	DENOMINAZIONE	PARCHEGGIO DI VIA TONALE 08
	ID	8.02.0184
	GRUPPO DI SERVIZIO	Mobilità e Sosta
	TIPOLOGIA DI SERVIZIO	Parcheeggi gratuiti esterni
	INTERESSE	Urbano
	INDIRIZZO	Via Tonale
	INDIRIZZO WEB	-
	FOGLIO	9
	MAPPALE	4915
	SUB	-
LOCALIZZAZIONE	COMPATIBILITA' CON LE FUNZIONI AL CONTORNO	C
	INTEGRAZIONE COL CONTESTO	SI
	SERVIZI CONTIGUI	
	CAPOLUOGO / FRAZIONE	Capoluogo
GESTIONE	BACINO D'UTENZA	Territoriale
	CAPACITA' STRUTTURA (*)	36 posti auto e 3 posti auto riservati ai disabili
	N. UTENTI (*)	-
	REGIME DI GESTIONE	Privato di uso pubblico
	CONVENZIONE con ente pubblico	-
	PROPRIETA' IMMOBILE	Privato
ACCESSIBILITA'	SCADENZA LOCAZIONE	
	N. POSTI AUTO IN CONTIGUITA'	-
	TRASPORTO PUBBLICO O CONVENZIONATO	NO
	BARRIERE ARCHITETTONICHE ESTERNE ALLA STRUTTURA	Totalmente accessibile
FRUIBILITA'	OPERE PREVISTE PER FAVORIRE L'ACCESSIBILITA'	NO
	BARRIERE ARCHITETTONICHE INTERNE	NO
	STRUTTURE CONNESSE AL SERVIZIO	-
	SUPERFICIE DEL SERVIZIO (Slp A)	1.081,00 mq
	N. PIANI	P0
	SUPERFICIE delle STRUTTURE CONNESSE (Slp B)	-
	N. PIANI DELLE STRUTTURE CONNESSE	-
	STATO DI CONSERVAZIONE IMMOBILE	
	CONDIZIONI DI AGIBILITA'	-
Note	ORARI DI APERTURA	
	SERVIZI AGGIUNTIVI	-
INDICI DI SINTESI	CRITICITA'	-
	TOTALE SUPERFICIE SERVIZIO (TS)	1.081,00 MQ
	FATTORE DI QUALITA' (FQ)	-



sezione	Nome del campo	Elementi Descrittivi
IDENTIFICAZIONE	DENOMINAZIONE	PARCHEGGIO DI VIA TONALE 09
	ID	8.02.0185
	GRUPPO DI SERVIZIO	Mobilità e Sosta
	TIPOLOGIA DI SERVIZIO	Parcheeggi gratuiti esterni
	INTERESSE	Urbano
	INDIRIZZO	Via Tonale
	INDIRIZZO WEB	-
	FOGLIO	9
	MAPPALE	5820
	SUB	-
LOCALIZZAZIONE	COMPATIBILITA' CON LE FUNZIONI AL CONTORNO	C
	INTEGRAZIONE COL CONTESTO	SI
	SERVIZI CONTIGUI	
	CAPOLUOGO / FRAZIONE	Capoluogo
GESTIONE	BACINO D'UTENZA	Territoriale
	CAPACITA' STRUTTURA (*)	55 posti auto e 1 posti auto riservati ai disabili
	N. UTENTI (*)	-
	REGIME DI GESTIONE	Privato di uso pubblico
	CONVENZIONE con ente pubblico	-
	PROPRIETA' IMMOBILE	Privato
ACCESSIBILITA'	SCADENZA LOCAZIONE	
	N. POSTI AUTO IN CONTIGUITA'	
	TRASPORTO PUBBLICO O CONVENZIONATO	NO
	BARRIERE ARCHITETTONICHE ESTERNE ALLA STRUTTURA	Totalmente accessibile
FRUIBILITA'	OPERE PREVISTE PER FAVORIRE L'ACCESSIBILITA'	NO
	BARRIERE ARCHITETTONICHE INTERNE	NO
	STRUTTURE CONNESSE AL SERVIZIO	-
	SUPERFICIE DEL SERVIZIO (Slp A)	767,00 mq
	N. PIANI	P0
	SUPERFICIE delle STRUTTURE CONNESSE (Slp B)	-
	N. PIANI DELLE STRUTTURE CONNESSE	-
	STATO DI CONSERVAZIONE IMMOBILE	
	CONDIZIONI DI AGIBILITA'	-
	ORARI DI APERTURA	
SERVIZI AGGIUNTIVI	-	
Note	CRITICITA'	-
INDICI DI SINTESI	TOTALE SUPERFICIE SERVIZIO (TS)	767,00 MQ
	FATTORE DI QUALITA' (FQ)	-



sezione	Nome del campo	Elementi Descrittivi
IDENTIFICAZIONE	DENOMINAZIONE	PARCHEGGIO DI VIA TONALE 10
	ID	8.02.0186
	GRUPPO DI SERVIZIO	Mobilità e Sosta
	TIPOLOGIA DI SERVIZIO	Parcheeggi gratuiti esterni
	INTERESSE	Urbano
	INDIRIZZO	Via Tonale
	INDIRIZZO WEB	-
	FOGLIO	9
	MAPPALE	4742, 4747, 4750, 4048, 4713, 4711
	SUB	-
LOCALIZZAZIONE	COMPATIBILITA' CON LE FUNZIONI AL CONTORNO	C
	INTEGRAZIONE COL CONTESTO	SI
	SERVIZI CONTIGUI	
	CAPOLUOGO / FRAZIONE	Capoluogo
GESTIONE	BACINO D'UTENZA	Territoriale
	CAPACITA' STRUTTURA (*)	85 posti auto e 1 posti auto riservato ai disabili
	N. UTENTI (*)	-
	REGIME DI GESTIONE	Privato di uso pubblico
	CONVENZIONE con ente pubblico	-
	PROPRIETA' IMMOBILE	Privato
ACCESSIBILITA'	SCADENZA LOCAZIONE	
	N. POSTI AUTO IN CONTIGUITA'	-
	TRASPORTO PUBBLICO O CONVENZIONATO	NO
	BARRIERE ARCHITETTONICHE ESTERNE ALLA STRUTTURA	Totalmente accessibile
FRUIBILITA'	OPERE PREVISTE PER FAVORIRE L'ACCESSIBILITA'	NO
	BARRIERE ARCHITETTONICHE INTERNE	NO
	STRUTTURE CONNESSE AL SERVIZIO	-
	SUPERFICIE DEL SERVIZIO (Slp A)	2.087,00 mq
	N. PIANI	P0
	SUPERFICIE delle STRUTTURE CONNESSE (Slp B)	-
	N. PIANI DELLE STRUTTURE CONNESSE	-
	STATO DI CONSERVAZIONE IMMOBILE	
	CONDIZIONI DI AGIBILITA'	-
	ORARI DI APERTURA	
SERVIZI AGGIUNTIVI	-	
Note	CRITICITA'	-
INDICI DI SINTESI	TOTALE SUPERFICIE SERVIZIO (TS)	2.087,00 MQ
	FATTORE DI QUALITA' (FQ)	-



sezione	Nome del campo	Elementi Descrittivi
IDENTIFICAZIONE	DENOMINAZIONE	PARCHEGGIO DI VIA TONALE 11
	ID	8.02.0187
	GRUPPO DI SERVIZIO	Mobilità e Sosta
	TIPOLOGIA DI SERVIZIO	Parcheeggi gratuiti esterni
	INTERESSE	Urbano
	INDIRIZZO	Via Tonale
	INDIRIZZO WEB	-
	FOGLIO	9
	MAPPALE	NON TROVO IL MAPPALE
	SUB	-
LOCALIZZAZIONE	COMPATIBILITA' CON LE FUNZIONI AL CONTORNO	C
	INTEGRAZIONE COL CONTESTO	SI
	SERVIZI CONTIGUI	
	CAPOLUOGO / FRAZIONE	Capoluogo
GESTIONE	BACINO D'UTENZA	Territoriale
	CAPACITA' STRUTTURA (*)	25 posti auto
	N. UTENTI (*)	-
	REGIME DI GESTIONE	Privato di uso pubblico
	CONVENZIONE con ente pubblico	-
	PROPRIETA' IMMOBILE	Privato
ACCESSIBILITA'	SCADENZA LOCAZIONE	
	N. POSTI AUTO IN CONTIGUITA'	-
	TRASPORTO PUBBLICO O CONVENZIONATO	NO
	BARRIERE ARCHITETTONICHE ESTERNE ALLA STRUTTURA	Totalmente accessibile
FRUIBILITA'	OPERE PREVISTE PER FAVORIRE L'ACCESSIBILITA'	NO
	BARRIERE ARCHITETTONICHE INTERNE	NO
	STRUTTURE CONNESSE AL SERVIZIO	-
	SUPERFICIE DEL SERVIZIO (Slp A)	883,00 mq
	N. PIANI	P0
	SUPERFICIE delle STRUTTURE CONNESSE (Slp B)	-
	N. PIANI DELLE STRUTTURE CONNESSE	-
	STATO DI CONSERVAZIONE IMMOBILE	
	CONDIZIONI DI AGIBILITA'	-
	ORARI DI APERTURA	
SERVIZI AGGIUNTIVI	-	
Note	CRITICITA'	-
INDICI DI SINTESI	TOTALE SUPERFICIE SERVIZIO (TS)	883,00 MQ
	FATTORE DI QUALITA' (FQ)	-



sezione	Nome del campo	Elementi Descrittivi
IDENTIFICAZIONE	DENOMINAZIONE	PARCHEGGIO DI VIA TONALE 12
	ID	8.02.0188
	GRUPPO DI SERVIZIO	Mobilità e Sosta
	TIPOLOGIA DI SERVIZIO	Parcheeggi gratuiti esterni
	INTERESSE	Urbano
	INDIRIZZO	Via Tonale
	INDIRIZZO WEB	-
	FOGLIO	9
	MAPPALE	284
	SUB	-
LOCALIZZAZIONE	COMPATIBILITA' CON LE FUNZIONI AL CONTORNO	C
	INTEGRAZIONE COL CONTESTO	SI
	SERVIZI CONTIGUI	
	CAPOLUOGO / FRAZIONE	Capoluogo
GESTIONE	BACINO D'UTENZA	Territoriale
	CAPACITA' STRUTTURA (*)	28 posti auto
	N. UTENTI (*)	-
	REGIME DI GESTIONE	Privato di uso pubblico
	CONVENZIONE con ente pubblico	-
	PROPRIETA' IMMOBILE	Privato
ACCESSIBILITA'	SCADENZA LOCAZIONE	
	N. POSTI AUTO IN CONTIGUITA'	-
	TRASPORTO PUBBLICO O CONVENZIONATO	NO
	BARRIERE ARCHITETTONICHE ESTERNE ALLA STRUTTURA	Totalmente accessibile
FRUIBILITA'	OPERE PREVISTE PER FAVORIRE L'ACCESSIBILITA'	NO
	BARRIERE ARCHITETTONICHE INTERNE	NO
	STRUTTURE CONNESSE AL SERVIZIO	-
	SUPERFICIE DEL SERVIZIO (Slp A)	1.066,0 mq
	N. PIANI	P0
	SUPERFICIE delle STRUTTURE CONNESSE (Slp B)	-
	N. PIANI DELLE STRUTTURE CONNESSE	-
	STATO DI CONSERVAZIONE IMMOBILE	
	CONDIZIONI DI AGIBILITA'	-
	ORARI DI APERTURA	
SERVIZI AGGIUNTIVI	-	
Note	CRITICITA'	-
INDICI DI SINTESI	TOTALE SUPERFICIE SERVIZIO (TS)	1.066,00 MQ
	FATTORE DI QUALITA' (FQ)	-



sezione	Nome del campo	Elementi Descrittivi
IDENTIFICAZIONE	DENOMINAZIONE	PARCHEGGIO DI VIA GALVANI 01
	ID	8.02.0189
	GRUPPO DI SERVIZIO	Mobilità e Sosta
	TIPOLOGIA DI SERVIZIO	Parcheeggi gratuiti esterni
	INTERESSE	Urbano
	INDIRIZZO	Via Galvani
	INDIRIZZO WEB	-
	FOGLIO	9
	MAPPALE	3288, 3290, 3295
	SUB	-
LOCALIZZAZIONE	COMPATIBILITA' CON LE FUNZIONI AL CONTORNO	C
	INTEGRAZIONE COL CONTESTO	SI
	SERVIZI CONTIGUI	
	CAPOLUOGO / FRAZIONE	Capoluogo
GESTIONE	BACINO D'UTENZA	Territoriale
	CAPACITA' STRUTTURA (*)	39 posti auto, 3 posti auto riservati disabili, 2 posti cicli/motocilci
	N. UTENTI (*)	-
	REGIME DI GESTIONE	Pubblico
	CONVENZIONE con ente pubblico	-
	PROPRIETA' IMMOBILE	Pubblico
ACCESSIBILITA'	SCADENZA LOCAZIONE	-
	N. POSTI AUTO IN CONTIGUITA'	-
	TRASPORTO PUBBLICO O CONVENZIONATO	NO
	BARRIERE ARCHITETTONICHE ESTERNE ALLA STRUTTURA	Totalmente accessibile
FRUIBILITA'	OPERE PREVISTE PER FAVORIRE L'ACCESSIBILITA'	NO
	BARRIERE ARCHITETTONICHE INTERNE	NO
	STRUTTURE CONNESSE AL SERVIZIO	-
	SUPERFICIE DEL SERVIZIO (Slp A)	1.328,00 mq
	N. PIANI	P0
	SUPERFICIE delle STRUTTURE CONNESSE (Slp B)	-
	N. PIANI DELLE STRUTTURE CONNESSE	-
	STATO DI CONSERVAZIONE IMMOBILE	
	CONDIZIONI DI AGIBILITA'	-
	ORARI DI APERTURA	
Note	SERVIZI AGGIUNTIVI	-
	CRITICITA'	-
INDICI DI SINTESI	TOTALE SUPERFICIE SERVIZIO (TS)	1.328,00 MQ
	FATTORE DI QUALITA' (FQ)	-



sezione	Nome del campo	Elementi Descrittivi
IDENTIFICAZIONE	DENOMINAZIONE	PARCHEGGIO DI VIA VITALI
	ID	8.02.0190
	GRUPPO DI SERVIZIO	Mobilità e Sosta
	TIPOLOGIA DI SERVIZIO	Parcheeggi gratuiti esterni
	INTERESSE	Urbano
	INDIRIZZO	Via Vitali
	INDIRIZZO WEB	-
	FOGLIO	9
	MAPPALE	4221
	SUB	-
LOCALIZZAZIONE	COMPATIBILITA' CON LE FUNZIONI AL CONTORNO	C
	INTEGRAZIONE COL CONTESTO	SI
	SERVIZI CONTIGUI	
	CAPOLUOGO / FRAZIONE	Capoluogo
GESTIONE	BACINO D'UTENZA	Territoriale
	CAPACITA' STRUTTURA (*)	16 posti auto, 1 posti auto riservato disabili
	N. UTENTI (*)	-
	REGIME DI GESTIONE	Pubblico
	CONVENZIONE con ente pubblico	-
	PROPRIETA' IMMOBILE	Pubblico
ACCESSIBILITA'	SCADENZA LOCAZIONE	-
	N. POSTI AUTO IN CONTIGUITA'	-
	TRASPORTO PUBBLICO O CONVENZIONATO	NO
	BARRIERE ARCHITETTONICHE ESTERNE ALLA STRUTTURA	Totalmente accessibile
FRUIBILITA'	OPERE PREVISTE PER FAVORIRE L'ACCESSIBILITA'	NO
	BARRIERE ARCHITETTONICHE INTERNE	NO
	STRUTTURE CONNESSE AL SERVIZIO	-
	SUPERFICIE DEL SERVIZIO (Slp A)	275,00 mq
	N. PIANI	P0
	SUPERFICIE delle STRUTTURE CONNESSE (Slp B)	-
	N. PIANI DELLE STRUTTURE CONNESSE	-
	STATO DI CONSERVAZIONE IMMOBILE	
CONDIZIONI DI AGIBILITA'	-	
Note	ORARI DI APERTURA	
	SERVIZI AGGIUNTIVI	-
INDICI DI SINTESI	CRITICITA'	-
	TOTALE SUPERFICIE SERVIZIO (TS)	275,00 MQ
	FATTORE DI QUALITA' (FQ)	-



sezione	Nome del campo	Elementi Descrittivi
IDENTIFICAZIONE	DENOMINAZIONE	PARCHEGGIO DI VIA GALVANI 02
	ID	8.02.0191
	GRUPPO DI SERVIZIO	Mobilità e Sosta
	TIPOLOGIA DI SERVIZIO	Parcheeggi gratuiti esterni
	INTERESSE	Urbano
	INDIRIZZO	Via Galvani
	INDIRIZZO WEB	-
	FOGLIO	9
	MAPPALE	2234
	SUB	-
LOCALIZZAZIONE	COMPATIBILITA' CON LE FUNZIONI AL CONTORNO	C
	INTEGRAZIONE COL CONTESTO	SI
	SERVIZI CONTIGUI	
	CAPOLUOGO / FRAZIONE	Capoluogo
GESTIONE	BACINO D'UTENZA	Territoriale
	CAPACITA' STRUTTURA (*)	40 posti auto, 1 posti auto riservato disabili
	N. UTENTI (*)	-
	REGIME DI GESTIONE	Pubblico
	CONVENZIONE con ente pubblico	-
	PROPRIETA' IMMOBILE	Pubblico
ACCESSIBILITA'	SCADENZA LOCAZIONE	-
	N. POSTI AUTO IN CONTIGUITA'	-
	TRASPORTO PUBBLICO O CONVENZIONATO	NO
	BARRIERE ARCHITETTONICHE ESTERNE ALLA STRUTTURA	Totalmente accessibile
FRUIBILITA'	OPERE PREVISTE PER FAVORIRE L'ACCESSIBILITA'	NO
	BARRIERE ARCHITETTONICHE INTERNE	NO
	STRUTTURE CONNESSE AL SERVIZIO	-
	SUPERFICIE DEL SERVIZIO (Slp A)	1.400,00 mq
	N. PIANI	P0
	SUPERFICIE delle STRUTTURE CONNESSE (Slp B)	-
	N. PIANI DELLE STRUTTURE CONNESSE	-
	STATO DI CONSERVAZIONE IMMOBILE	
	CONDIZIONI DI AGIBILITA'	-
Note	ORARI DI APERTURA	
	SERVIZI AGGIUNTIVI	-
INDICI DI SINTESI	CRITICITA'	-
	TOTALE SUPERFICIE SERVIZIO (TS)	1.400,00 MQ
	FATTORE DI QUALITA' (FQ)	-



sezione	Nome del campo	Elementi Descrittivi
IDENTIFICAZIONE	DENOMINAZIONE	PARCHEGGIO DI VIA GALVANI 03
	ID	8.02.0192
	GRUPPO DI SERVIZIO	Mobilità e Sosta
	TIPOLOGIA DI SERVIZIO	Parcheeggi gratuiti esterni
	INTERESSE	Urbano
	INDIRIZZO	Via Galvani
	INDIRIZZO WEB	-
	FOGLIO	9
	MAPPALE	282
	SUB	-
LOCALIZZAZIONE	COMPATIBILITA' CON LE FUNZIONI AL CONTORNO	C
	INTEGRAZIONE COL CONTESTO	SI
	SERVIZI CONTIGUI	
	CAPOLUOGO / FRAZIONE	Capoluogo
GESTIONE	BACINO D'UTENZA	Territoriale
	CAPACITA' STRUTTURA (*)	18 posti auto proprietà privati
	N. UTENTI (*)	-
	REGIME DI GESTIONE	Pubblico
	CONVENZIONE con ente pubblico	-
	PROPRIETA' IMMOBILE	Pubblico
ACCESSIBILITA'	SCADENZA LOCAZIONE	-
	N. POSTI AUTO IN CONTIGUITA'	-
	TRASPORTO PUBBLICO O CONVENZIONATO	NO
	BARRIERE ARCHITETTONICHE ESTERNE ALLA STRUTTURA	Totalmente accessibile
FRUIBILITA'	OPERE PREVISTE PER FAVORIRE L'ACCESSIBILITA'	NO
	BARRIERE ARCHITETTONICHE INTERNE	NO
	STRUTTURE CONNESSE AL SERVIZIO	-
	SUPERFICIE DEL SERVIZIO (Slp A)	215,00 mq
	N. PIANI	P0
	SUPERFICIE delle STRUTTURE CONNESSE (Slp B)	-
	N. PIANI DELLE STRUTTURE CONNESSE	-
	STATO DI CONSERVAZIONE IMMOBILE	
CONDIZIONI DI AGIBILITA'	-	
Note	ORARI DI APERTURA	
	SERVIZI AGGIUNTIVI	-
INDICI DI SINTESI	CRITICITA'	-
	TOTALE SUPERFICIE SERVIZIO (TS)	215,00 MQ
	FATTORE DI QUALITA' (FQ)	-



sezione	Nome del campo	Elementi Descrittivi
IDENTIFICAZIONE	DENOMINAZIONE	PARCHEGGIO DI VIA QUAGLIODROMO 01
	ID	8.02.0193
	GRUPPO DI SERVIZIO	Mobilità e Sosta
	TIPOLOGIA DI SERVIZIO	Parcheggi gratuiti esterni
	INTERESSE	Urbano
	INDIRIZZO	Via Quagliodromo
	INDIRIZZO WEB	-
	FOGLIO	9
	MAPPALE	283, 4259, 4260
	SUB	-
LOCALIZZAZIONE	COMPATIBILITA' CON LE FUNZIONI AL CONTORNO	C
	INTEGRAZIONE COL CONTESTO	SI
	SERVIZI CONTIGUI	
	CAPOLUOGO / FRAZIONE	Capoluogo
GESTIONE	BACINO D'UTENZA	Territoriale
	CAPACITA' STRUTTURA (*)	34 posti auto
	N. UTENTI (*)	-
	REGIME DI GESTIONE	Pubblico
	CONVENZIONE con ente pubblico	-
	PROPRIETA' IMMOBILE	Pubblico
ACCESSIBILITA'	SCADENZA LOCAZIONE	-
	N. POSTI AUTO IN CONTIGUITA'	-
	TRASPORTO PUBBLICO O CONVENZIONATO	NO
	BARRIERE ARCHITETTONICHE ESTERNE ALLA STRUTTURA	Totalmente accessibile
	OPERE PREVISTE PER FAVORIRE L'ACCESSIBILITA'	NO
FRUIBILITA'	BARRIERE ARCHITETTONICHE INTERNE	NO
	STRUTTURE CONNESSE AL SERVIZIO	-
	SUPERFICIE DEL SERVIZIO (Slp A)	1.305,00 mq
	N. PIANI	P0
	SUPERFICIE delle STRUTTURE CONNESSE (Slp B)	-
	N. PIANI DELLE STRUTTURE CONNESSE	-
	STATO DI CONSERVAZIONE IMMOBILE	
	CONDIZIONI DI AGIBILITA'	-
	ORARI DI APERTURA	
Note	SERVIZI AGGIUNTIVI	-
	CRITICITA'	-
INDICI DI SINTESI	TOTALE SUPERFICIE SERVIZIO (TS)	1.305,00 MQ
	FATTORE DI QUALITA' (FQ)	-



sezione	Nome del campo	Elementi Descrittivi
IDENTIFICAZIONE	DENOMINAZIONE	PARCHEGGIO DI VIA GALVANI 04
	ID	8.02.0194
	GRUPPO DI SERVIZIO	Mobilità e Sosta
	TIPOLOGIA DI SERVIZIO	Parcheeggi gratuiti esterni
	INTERESSE	Urbano
	INDIRIZZO	Via Galvani
	INDIRIZZO WEB	-
	FOGLIO	9
	MAPPALE	4264
	SUB	-
LOCALIZZAZIONE	COMPATIBILITA' CON LE FUNZIONI AL CONTORNO	C
	INTEGRAZIONE COL CONTESTO	SI
	SERVIZI CONTIGUI	
	CAPOLUOGO / FRAZIONE	Capoluogo
GESTIONE	BACINO D'UTENZA	Territoriale
	CAPACITA' STRUTTURA (*)	50 posti auto e 1 posto riservato ai disabili
	N. UTENTI (*)	-
	REGIME DI GESTIONE	Pubblico
	CONVENZIONE con ente pubblico	-
	PROPRIETA' IMMOBILE	Pubblico
ACCESSIBILITA'	SCADENZA LOCAZIONE	-
	N. POSTI AUTO IN CONTIGUITA'	-
	TRASPORTO PUBBLICO O CONVENZIONATO	NO
	BARRIERE ARCHITETTONICHE ESTERNE ALLA STRUTTURA	Totalmente accessibile
FRUIBILITA'	OPERE PREVISTE PER FAVORIRE L'ACCESSIBILITA'	NO
	BARRIERE ARCHITETTONICHE INTERNE	NO
	STRUTTURE CONNESSE AL SERVIZIO	-
	SUPERFICIE DEL SERVIZIO (Slp A)	557,00 mq
	N. PIANI	P0
	SUPERFICIE delle STRUTTURE CONNESSE (Slp B)	-
	N. PIANI DELLE STRUTTURE CONNESSE	-
	STATO DI CONSERVAZIONE IMMOBILE	
CONDIZIONI DI AGIBILITA'	-	
Note	ORARI DI APERTURA	
	SERVIZI AGGIUNTIVI	-
INDICI DI SINTESI	CRITICITA'	-
	TOTALE SUPERFICIE SERVIZIO (TS)	557,00 MQ
	FATTORE DI QUALITA' (FQ)	-



sezione	Nome del campo	Elementi Descrittivi
IDENTIFICAZIONE	DENOMINAZIONE	PARCHEGGIO DI VIA GALVANI 05
	ID	8.02.0195
	GRUPPO DI SERVIZIO	Mobilità e Sosta
	TIPOLOGIA DI SERVIZIO	Parcheeggi gratuiti esterni
	INTERESSE	Urbano
	INDIRIZZO	Via Galvani
	INDIRIZZO WEB	-
	FOGLIO	9
	MAPPALE	4580, 5353
	SUB	-
LOCALIZZAZIONE	COMPATIBILITA' CON LE FUNZIONI AL CONTORNO	C
	INTEGRAZIONE COL CONTESTO	SI
	SERVIZI CONTIGUI	
	CAPOLUOGO / FRAZIONE	Capoluogo
GESTIONE	BACINO D'UTENZA	Territoriale
	CAPACITA' STRUTTURA (*)	29 posti auto e 1 posto riservato ai disabili
	N. UTENTI (*)	-
	REGIME DI GESTIONE	Pubblico
	CONVENZIONE con ente pubblico	-
	PROPRIETA' IMMOBILE	Pubblico
ACCESSIBILITA'	SCADENZA LOCAZIONE	-
	N. POSTI AUTO IN CONTIGUITA'	-
	TRASPORTO PUBBLICO O CONVENZIONATO	NO
	BARRIERE ARCHITETTONICHE ESTERNE ALLA STRUTTURA	Totalmente accessibile
FRUIBILITA'	OPERE PREVISTE PER FAVORIRE L'ACCESSIBILITA'	NO
	BARRIERE ARCHITETTONICHE INTERNE	NO
	STRUTTURE CONNESSE AL SERVIZIO	-
	SUPERFICIE DEL SERVIZIO (Slp A)	985,00 mq
	N. PIANI	P0
	SUPERFICIE delle STRUTTURE CONNESSE (Slp B)	-
	N. PIANI DELLE STRUTTURE CONNESSE	-
	STATO DI CONSERVAZIONE IMMOBILE	
CONDIZIONI DI AGIBILITA'	-	
Note	ORARI DI APERTURA	
	SERVIZI AGGIUNTIVI	-
INDICI DI SINTESI	CRITICITA'	-
	TOTALE SUPERFICIE SERVIZIO (TS)	985,00 MQ
	FATTORE DI QUALITA' (FQ)	-



sezione	Nome del campo	Elementi Descrittivi
IDENTIFICAZIONE	DENOMINAZIONE	PARCHEGGIO DI VIA GALVANI 06
	ID	8.02.0196
	GRUPPO DI SERVIZIO	Mobilità e Sosta
	TIPOLOGIA DI SERVIZIO	Parcheeggi gratuiti esterni
	INTERESSE	Urbano
	INDIRIZZO	Via Galvani
	INDIRIZZO WEB	-
	FOGLIO	9
	MAPPALE	3274, 3275
	SUB	-
LOCALIZZAZIONE	COMPATIBILITA' CON LE FUNZIONI AL CONTORNO	C
	INTEGRAZIONE COL CONTESTO	SI
	SERVIZI CONTIGUI	
	CAPOLUOGO / FRAZIONE	Capoluogo
GESTIONE	BACINO D'UTENZA	Territoriale
	CAPACITA' STRUTTURA (*)	27 posti auto riservati ditta FTR
	N. UTENTI (*)	-
	REGIME DI GESTIONE	Pubblico
	CONVENZIONE con ente pubblico	-
	PROPRIETA' IMMOBILE	Pubblico
ACCESSIBILITA'	SCADENZA LOCAZIONE	-
	N. POSTI AUTO IN CONTIGUITA'	-
	TRASPORTO PUBBLICO O CONVENZIONATO	NO
	BARRIERE ARCHITETTONICHE ESTERNE ALLA STRUTTURA	Totalmente accessibile
FRUIBILITA'	OPERE PREVISTE PER FAVORIRE L'ACCESSIBILITA'	NO
	BARRIERE ARCHITETTONICHE INTERNE	NO
	STRUTTURE CONNESSE AL SERVIZIO	-
	SUPERFICIE DEL SERVIZIO (Slp A)	332,00 mq
	N. PIANI	P0
	SUPERFICIE delle STRUTTURE CONNESSE (Slp B)	-
	N. PIANI DELLE STRUTTURE CONNESSE	-
	STATO DI CONSERVAZIONE IMMOBILE	
CONDIZIONI DI AGIBILITA'	-	
Note	ORARI DI APERTURA	
	SERVIZI AGGIUNTIVI	-
INDICI DI SINTESI	CRITICITA'	-
	TOTALE SUPERFICIE SERVIZIO (TS)	332,00 MQ
	FATTORE DI QUALITA' (FQ)	-



sezione	Nome del campo	Elementi Descrittivi
IDENTIFICAZIONE	DENOMINAZIONE	PARCHEGGIO DI VIA GALVANI 07
	ID	8.02.0197
	GRUPPO DI SERVIZIO	Mobilità e Sosta
	TIPOLOGIA DI SERVIZIO	Parcheeggi gratuiti esterni
	INTERESSE	Urbano
	INDIRIZZO	Via Galvani
	INDIRIZZO WEB	-
	FOGLIO	9
	MAPPALE	3273
	SUB	-
LOCALIZZAZIONE	COMPATIBILITA' CON LE FUNZIONI AL CONTORNO	C
	INTEGRAZIONE COL CONTESTO	SI
	SERVIZI CONTIGUI	
	CAPOLUOGO / FRAZIONE	Capoluogo
GESTIONE	BACINO D'UTENZA	Territoriale
	CAPACITA' STRUTTURA (*)	4 posti auto riservati ditta Prussiani
	N. UTENTI (*)	-
	REGIME DI GESTIONE	Pubblico
	CONVENZIONE con ente pubblico	-
	PROPRIETA' IMMOBILE	Pubblico
ACCESSIBILITA'	SCADENZA LOCAZIONE	-
	N. POSTI AUTO IN CONTIGUITA'	-
	TRASPORTO PUBBLICO O CONVENZIONATO	NO
	BARRIERE ARCHITETTONICHE ESTERNE ALLA STRUTTURA	Totalmente accessibile
FRUIBILITA'	OPERE PREVISTE PER FAVORIRE L'ACCESSIBILITA'	NO
	BARRIERE ARCHITETTONICHE INTERNE	NO
	STRUTTURE CONNESSE AL SERVIZIO	-
	SUPERFICIE DEL SERVIZIO (Slp A)	65,00 mq
	N. PIANI	P0
	SUPERFICIE delle STRUTTURE CONNESSE (Slp B)	-
	N. PIANI DELLE STRUTTURE CONNESSE	-
	STATO DI CONSERVAZIONE IMMOBILE	
CONDIZIONI DI AGIBILITA'	-	
Note	ORARI DI APERTURA	
	SERVIZI AGGIUNTIVI	-
INDICI DI SINTESI	CRITICITA'	-
	TOTALE SUPERFICIE SERVIZIO (TS)	65,00 MQ
	FATTORE DI QUALITA' (FQ)	-



sezione	Nome del campo	Elementi Descrittivi
IDENTIFICAZIONE	DENOMINAZIONE	PARCHEGGIO DI VIA GALVANI 08
	ID	8.02.0198
	GRUPPO DI SERVIZIO	Mobilità e Sosta
	TIPOLOGIA DI SERVIZIO	Parcheeggi gratuiti esterni
	INTERESSE	Urbano
	INDIRIZZO	Via Galvani
	INDIRIZZO WEB	-
	FOGLIO	9
	MAPPALE	4708
	SUB	-
LOCALIZZAZIONE	COMPATIBILITA' CON LE FUNZIONI AL CONTORNO	C
	INTEGRAZIONE COL CONTESTO	SI
	SERVIZI CONTIGUI	
	CAPOLUOGO / FRAZIONE	Capoluogo
GESTIONE	BACINO D'UTENZA	Territoriale
	CAPACITA' STRUTTURA (*)	30 posti auto
	N. UTENTI (*)	-
	REGIME DI GESTIONE	Pubblico
	CONVENZIONE con ente pubblico	-
	PROPRIETA' IMMOBILE	Pubblico
ACCESSIBILITA'	SCADENZA LOCAZIONE	-
	N. POSTI AUTO IN CONTIGUITA'	-
	TRASPORTO PUBBLICO O CONVENZIONATO	NO
	BARRIERE ARCHITETTONICHE ESTERNE ALLA STRUTTURA	Totalmente accessibile
	OPERE PREVISTE PER FAVORIRE L'ACCESSIBILITA'	NO
FRUIBILITA'	BARRIERE ARCHITETTONICHE INTERNE	NO
	STRUTTURE CONNESSE AL SERVIZIO	-
	SUPERFICIE DEL SERVIZIO (Slp A)	1.083,00 mq
	N. PIANI	P0
	SUPERFICIE delle STRUTTURE CONNESSE (Slp B)	-
	N. PIANI DELLE STRUTTURE CONNESSE	-
	STATO DI CONSERVAZIONE IMMOBILE	
	CONDIZIONI DI AGIBILITA'	-
	ORARI DI APERTURA	
SERVIZI AGGIUNTIVI	-	
Note	CRITICITA'	-
INDICI DI SINTESI	TOTALE SUPERFICIE SERVIZIO (TS)	1.083,00 MQ
	FATTORE DI QUALITA' (FQ)	-



sezione	Nome del campo	Elementi Descrittivi
IDENTIFICAZIONE	DENOMINAZIONE	PARCHEGGIO DI VIA GALVANI 09
	ID	8.02.0199
	GRUPPO DI SERVIZIO	Mobilità e Sosta
	TIPOLOGIA DI SERVIZIO	Parcheeggi gratuiti esterni
	INTERESSE	Urbano
	INDIRIZZO	Via Galvani
	INDIRIZZO WEB	-
	FOGLIO	9
	MAPPALE	3942, 3945
	SUB	-
LOCALIZZAZIONE	COMPATIBILITA' CON LE FUNZIONI AL CONTORNO	C
	INTEGRAZIONE COL CONTESTO	SI
	SERVIZI CONTIGUI	
	CAPOLUOGO / FRAZIONE	Capoluogo
GESTIONE	BACINO D'UTENZA	Territoriale
	CAPACITA' STRUTTURA (*)	15 posti auto
	N. UTENTI (*)	-
	REGIME DI GESTIONE	Pubblico
	CONVENZIONE con ente pubblico	-
	PROPRIETA' IMMOBILE	Pubblico
ACCESSIBILITA'	SCADENZA LOCAZIONE	-
	N. POSTI AUTO IN CONTIGUITA'	-
	TRASPORTO PUBBLICO O CONVENZIONATO	NO
	BARRIERE ARCHITETTONICHE ESTERNE ALLA STRUTTURA	Totalmente accessibile
FRUIBILITA'	OPERE PREVISTE PER FAVORIRE L'ACCESSIBILITA'	NO
	BARRIERE ARCHITETTONICHE INTERNE	NO
	STRUTTURE CONNESSE AL SERVIZIO	-
	SUPERFICIE DEL SERVIZIO (Slp A)	200,00 mq
	N. PIANI	P0
	SUPERFICIE delle STRUTTURE CONNESSE (Slp B)	-
	N. PIANI DELLE STRUTTURE CONNESSE	-
	STATO DI CONSERVAZIONE IMMOBILE	
	CONDIZIONI DI AGIBILITA'	-
Note	ORARI DI APERTURA	
	SERVIZI AGGIUNTIVI	-
INDICI DI SINTESI	CRITICITA'	-
	TOTALE SUPERFICIE SERVIZIO (TS)	200,00 MQ
	FATTORE DI QUALITA' (FQ)	-



sezione	Nome del campo	Elementi Descrittivi
IDENTIFICAZIONE	DENOMINAZIONE	PARCHEGGIO DI VIA GALVANI 10
	ID	8.02.0200
	GRUPPO DI SERVIZIO	Mobilità e Sosta
	TIPOLOGIA DI SERVIZIO	Parcheeggi gratuiti esterni
	INTERESSE	Urbano
	INDIRIZZO	Via Galvani
	INDIRIZZO WEB	-
	FOGLIO	9
	MAPPALE	3943
	SUB	-
LOCALIZZAZIONE	COMPATIBILITA' CON LE FUNZIONI AL CONTORNO	C
	INTEGRAZIONE COL CONTESTO	SI
	SERVIZI CONTIGUI	
	CAPOLUOGO / FRAZIONE	Capoluogo
GESTIONE	BACINO D'UTENZA	Territoriale
	CAPACITA' STRUTTURA (*)	25 posti auto
	N. UTENTI (*)	-
	REGIME DI GESTIONE	Pubblico
	CONVENZIONE con ente pubblico	-
	PROPRIETA' IMMOBILE	Pubblico
ACCESSIBILITA'	SCADENZA LOCAZIONE	-
	N. POSTI AUTO IN CONTIGUITA'	-
	TRASPORTO PUBBLICO O CONVENZIONATO	NO
	BARRIERE ARCHITETTONICHE ESTERNE ALLA STRUTTURA	Totalmente accessibile
FRUIBILITA'	OPERE PREVISTE PER FAVORIRE L'ACCESSIBILITA'	NO
	BARRIERE ARCHITETTONICHE INTERNE	NO
	STRUTTURE CONNESSE AL SERVIZIO	-
	SUPERFICIE DEL SERVIZIO (Slp A)	325,00 mq
	N. PIANI	P0
	SUPERFICIE delle STRUTTURE CONNESSE (Slp B)	-
	N. PIANI DELLE STRUTTURE CONNESSE	-
	STATO DI CONSERVAZIONE IMMOBILE	
CONDIZIONI DI AGIBILITA'	-	
Note	ORARI DI APERTURA	
	SERVIZI AGGIUNTIVI	-
INDICI DI SINTESI	CRITICITA'	-
	TOTALE SUPERFICIE SERVIZIO (TS)	325,00 MQ
	FATTORE DI QUALITA' (FQ)	-



sezione	Nome del campo	Elementi Descrittivi
IDENTIFICAZIONE	DENOMINAZIONE	PARCHEGGIO DI VIA GALVANI 11
	ID	8.02.0201
	GRUPPO DI SERVIZIO	Mobilità e Sosta
	TIPOLOGIA DI SERVIZIO	Parcheeggi gratuiti esterni
	INTERESSE	Urbano
	INDIRIZZO	Via Galvani
	INDIRIZZO WEB	-
	FOGLIO	9
	MAPPALE	3943
	SUB	-
LOCALIZZAZIONE	COMPATIBILITA' CON LE FUNZIONI AL CONTORNO	C
	INTEGRAZIONE COL CONTESTO	SI
	SERVIZI CONTIGUI	
	CAPOLUOGO / FRAZIONE	Capoluogo
GESTIONE	BACINO D'UTENZA	Territoriale
	CAPACITA' STRUTTURA (*)	30 posti auto
	N. UTENTI (*)	-
	REGIME DI GESTIONE	Pubblico
	CONVENZIONE con ente pubblico	-
	PROPRIETA' IMMOBILE	Pubblico
ACCESSIBILITA'	SCADENZA LOCAZIONE	-
	N. POSTI AUTO IN CONTIGUITA'	-
	TRASPORTO PUBBLICO O CONVENZIONATO	NO
	BARRIERE ARCHITETTONICHE ESTERNE ALLA STRUTTURA	Totalmente accessibile
FRUIBILITA'	OPERE PREVISTE PER FAVORIRE L'ACCESSIBILITA'	NO
	BARRIERE ARCHITETTONICHE INTERNE	NO
	STRUTTURE CONNESSE AL SERVIZIO	-
	SUPERFICIE DEL SERVIZIO (Slp A)	386,00 mq
	N. PIANI	P0
	SUPERFICIE delle STRUTTURE CONNESSE (Slp B)	-
	N. PIANI DELLE STRUTTURE CONNESSE	-
	STATO DI CONSERVAZIONE IMMOBILE	
Note	CONDIZIONI DI AGIBILITA'	-
	ORARI DI APERTURA	
	SERVIZI AGGIUNTIVI	-
INDICI DI SINTESI	CRITICITA'	-
	TOTALE SUPERFICIE SERVIZIO (TS)	386,00 MQ
	FATTORE DI QUALITA' (FQ)	-



sezione	Nome del campo	Elementi Descrittivi
IDENTIFICAZIONE	DENOMINAZIONE	PARCHEGGIO DI VIA SPALLANZANI 01
	ID	8.02.0202
	GRUPPO DI SERVIZIO	Mobilità e Sosta
	TIPOLOGIA DI SERVIZIO	Parcheeggi gratuiti esterni
	INTERESSE	Urbano
	INDIRIZZO	Via Spallanzani
	INDIRIZZO WEB	-
	FOGLIO	9
	MAPPALE	5563
	SUB	-
LOCALIZZAZIONE	COMPATIBILITA' CON LE FUNZIONI AL CONTORNO	C
	INTEGRAZIONE COL CONTESTO	SI
	SERVIZI CONTIGUI	
	CAPOLUOGO / FRAZIONE	Capoluogo
GESTIONE	BACINO D'UTENZA	Territoriale
	CAPACITA' STRUTTURA (*)	10 posti auto + 1 posto riservato disabili
	N. UTENTI (*)	-
	REGIME DI GESTIONE	Pubblico
	CONVENZIONE con ente pubblico	-
	PROPRIETA' IMMOBILE	Pubblico
ACCESSIBILITA'	SCADENZA LOCAZIONE	-
	N. POSTI AUTO IN CONTIGUITA'	-
	TRASPORTO PUBBLICO O CONVENZIONATO	NO
	BARRIERE ARCHITETTONICHE ESTERNE ALLA STRUTTURA	Totalmente accessibile
FRUIBILITA'	OPERE PREVISTE PER FAVORIRE L'ACCESSIBILITA'	NO
	BARRIERE ARCHITETTONICHE INTERNE	NO
	STRUTTURE CONNESSE AL SERVIZIO	-
	SUPERFICIE DEL SERVIZIO (Slp A)	470,00 mq
	N. PIANI	P0
	SUPERFICIE delle STRUTTURE CONNESSE (Slp B)	-
	N. PIANI DELLE STRUTTURE CONNESSE	-
	STATO DI CONSERVAZIONE IMMOBILE	
Note	CONDIZIONI DI AGIBILITA'	-
	ORARI DI APERTURA	
	SERVIZI AGGIUNTIVI	-
INDICI DI SINTESI	CRITICITA'	-
	TOTALE SUPERFICIE SERVIZIO (TS)	470,00 MQ
	FATTORE DI QUALITA' (FQ)	-



sezione	Nome del campo	Elementi Descrittivi
IDENTIFICAZIONE	DENOMINAZIONE	PARCHEGGIO DI VIA SPALLANZANI 02
	ID	8.02.0203
	GRUPPO DI SERVIZIO	Mobilità e Sosta
	TIPOLOGIA DI SERVIZIO	Parcheeggi gratuiti esterni
	INTERESSE	Urbano
	INDIRIZZO	Via Spallanzani
	INDIRIZZO WEB	-
	FOGLIO	9
	MAPPALE	4255
	SUB	-
LOCALIZZAZIONE	COMPATIBILITA' CON LE FUNZIONI AL CONTORNO	C
	INTEGRAZIONE COL CONTESTO	SI
	SERVIZI CONTIGUI	
	CAPOLUOGO / FRAZIONE	Capoluogo
GESTIONE	BACINO D'UTENZA	Territoriale
	CAPACITA' STRUTTURA (*)	6 posti auto segnaletica orizzontale gialla
	N. UTENTI (*)	-
	REGIME DI GESTIONE	Pubblico
	CONVENZIONE con ente pubblico	-
	PROPRIETA' IMMOBILE	Pubblico
ACCESSIBILITA'	SCADENZA LOCAZIONE	-
	N. POSTI AUTO IN CONTIGUITA'	-
	TRASPORTO PUBBLICO O CONVENZIONATO	NO
	BARRIERE ARCHITETTONICHE ESTERNE ALLA STRUTTURA	Totalmente accessibile
	OPERE PREVISTE PER FAVORIRE L'ACCESSIBILITA'	NO
FRUIBILITA'	BARRIERE ARCHITETTONICHE INTERNE	NO
	STRUTTURE CONNESSE AL SERVIZIO	-
	SUPERFICIE DEL SERVIZIO (Slp A)	168,00 mq
	N. PIANI	P0
	SUPERFICIE delle STRUTTURE CONNESSE (Slp B)	-
	N. PIANI DELLE STRUTTURE CONNESSE	-
	STATO DI CONSERVAZIONE IMMOBILE	
	CONDIZIONI DI AGIBILITA'	-
	ORARI DI APERTURA	
Note	SERVIZI AGGIUNTIVI	-
	CRITICITA'	-
INDICI DI SINTESI	TOTALE SUPERFICIE SERVIZIO (TS)	168,00 MQ
	FATTORE DI QUALITA' (FQ)	-



sezione	Nome del campo	Elementi Descrittivi
IDENTIFICAZIONE	DENOMINAZIONE	PARCHEGGIO DI VIA SPALLANZANI 03
	ID	8.02.0204
	GRUPPO DI SERVIZIO	Mobilità e Sosta
	TIPOLOGIA DI SERVIZIO	Parcheeggi gratuiti esterni
	INTERESSE	Urbano
	INDIRIZZO	Via Spallanzani
	INDIRIZZO WEB	-
	FOGLIO	9
	MAPPALE	4200
	SUB	-
LOCALIZZAZIONE	COMPATIBILITA' CON LE FUNZIONI AL CONTORNO	C
	INTEGRAZIONE COL CONTESTO	SI
	SERVIZI CONTIGUI	
	CAPOLUOGO / FRAZIONE	Capoluogo
GESTIONE	BACINO D'UTENZA	Territoriale
	CAPACITA' STRUTTURA (*)	20 posti auto
	N. UTENTI (*)	-
	REGIME DI GESTIONE	Pubblico
	CONVENZIONE con ente pubblico	-
	PROPRIETA' IMMOBILE	Pubblico
ACCESSIBILITA'	SCADENZA LOCAZIONE	-
	N. POSTI AUTO IN CONTIGUITA'	-
	TRASPORTO PUBBLICO O CONVENZIONATO	NO
	BARRIERE ARCHITETTONICHE ESTERNE ALLA STRUTTURA	Totalmente accessibile
FRUIBILITA'	OPERE PREVISTE PER FAVORIRE L'ACCESSIBILITA'	NO
	BARRIERE ARCHITETTONICHE INTERNE	NO
	STRUTTURE CONNESSE AL SERVIZIO	-
	SUPERFICIE DEL SERVIZIO (Slp A)	802,00 mq
	N. PIANI	P0
	SUPERFICIE delle STRUTTURE CONNESSE (Slp B)	-
	N. PIANI DELLE STRUTTURE CONNESSE	-
	STATO DI CONSERVAZIONE IMMOBILE	
CONDIZIONI DI AGIBILITA'	-	
Note	ORARI DI APERTURA	
	SERVIZI AGGIUNTIVI	-
INDICI DI SINTESI	CRITICITA'	-
	TOTALE SUPERFICIE SERVIZIO (TS)	802,00 MQ
	FATTORE DI QUALITA' (FQ)	-



sezione	Nome del campo	Elementi Descrittivi
IDENTIFICAZIONE	DENOMINAZIONE	PARCHEGGIO DI VIA CALIPARI
	ID	8.02.0205
	GRUPPO DI SERVIZIO	Mobilità e Sosta
	TIPOLOGIA DI SERVIZIO	Parcheeggi gratuiti esterni
	INTERESSE	Urbano
	INDIRIZZO	Via Calipari
	INDIRIZZO WEB	-
	FOGLIO	9
	MAPPALE	5031
	SUB	-
LOCALIZZAZIONE	COMPATIBILITA' CON LE FUNZIONI AL CONTORNO	C
	INTEGRAZIONE COL CONTESTO	SI
	SERVIZI CONTIGUI	
	CAPOLUOGO / FRAZIONE	Capoluogo
GESTIONE	BACINO D'UTENZA	Territoriale
	CAPACITA' STRUTTURA (*)	67 posti auto
	N. UTENTI (*)	-
	REGIME DI GESTIONE	Pubblico
	CONVENZIONE con ente pubblico	-
	PROPRIETA' IMMOBILE	Pubblico
ACCESSIBILITA'	SCADENZA LOCAZIONE	-
	N. POSTI AUTO IN CONTIGUITA'	-
	TRASPORTO PUBBLICO O CONVENZIONATO	NO
	BARRIERE ARCHITETTONICHE ESTERNE ALLA STRUTTURA	Totalmente accessibile
FRUIBILITA'	OPERE PREVISTE PER FAVORIRE L'ACCESSIBILITA'	NO
	BARRIERE ARCHITETTONICHE INTERNE	NO
	STRUTTURE CONNESSE AL SERVIZIO	-
	SUPERFICIE DEL SERVIZIO (Slp A)	2.000,00 mq
	N. PIANI	P0
	SUPERFICIE delle STRUTTURE CONNESSE (Slp B)	-
	N. PIANI DELLE STRUTTURE CONNESSE	-
	STATO DI CONSERVAZIONE IMMOBILE	
	CONDIZIONI DI AGIBILITA'	-
Note	ORARI DI APERTURA	
	SERVIZI AGGIUNTIVI	-
INDICI DI SINTESI	CRITICITA'	-
	TOTALE SUPERFICIE SERVIZIO (TS)	2.000,00 MQ
	FATTORE DI QUALITA' (FQ)	-



sezione	Nome del campo	Elementi Descrittivi
IDENTIFICAZIONE	DENOMINAZIONE	PARCHEGGIO DI VIA TONALE 13
	ID	8.02.0206
	GRUPPO DI SERVIZIO	Mobilità e Sosta
	TIPOLOGIA DI SERVIZIO	Parcheeggi gratuiti esterni
	INTERESSE	Urbano
	INDIRIZZO	Via Tonale
	INDIRIZZO WEB	-
	FOGLIO	9
	MAPPALE	5275
	SUB	-
LOCALIZZAZIONE	COMPATIBILITA' CON LE FUNZIONI AL CONTORNO	C
	INTEGRAZIONE COL CONTESTO	SI
	SERVIZI CONTIGUI	
	CAPOLUOGO / FRAZIONE	Capoluogo
	BACINO D'UTENZA	Territoriale
GESTIONE	CAPACITA' STRUTTURA (*)	27 posti auto, 1 riservato ai disabili, 3 posti cicli e motocicli
	N. UTENTI (*)	-
	REGIME DI GESTIONE	Privato di uso pubblico
	CONVENZIONE con ente pubblico	-
	PROPRIETA' IMMOBILE	Privato
	SCADENZA LOCAZIONE	
ACCESSIBILITA'	N. POSTI AUTO IN CONTIGUITA'	-
	TRASPORTO PUBBLICO O CONVENZIONATO	NO
	BARRIERE ARCHITETTONICHE ESTERNE ALLA STRUTTURA	Totalmente accessibile
	OPERE PREVISTE PER FAVORIRE L'ACCESSIBILITA'	NO
FRUIBILITA'	BARRIERE ARCHITETTONICHE INTERNE	NO
	STRUTTURE CONNESSE AL SERVIZIO	-
	SUPERFICIE DEL SERVIZIO (Slp A)	723,00 mq
	N. PIANI	P0
	SUPERFICIE delle STRUTTURE CONNESSE (Slp B)	-
	N. PIANI DELLE STRUTTURE CONNESSE	-
	STATO DI CONSERVAZIONE IMMOBILE	
	CONDIZIONI DI AGIBILITA'	-
	ORARI DI APERTURA	
SERVIZI AGGIUNTIVI	-	
Note	CRITICITA'	-
INDICI DI SINTESI	TOTALE SUPERFICIE SERVIZIO (TS)	723,00 MQ
	FATTORE DI QUALITA' (FQ)	-



sezione	Nome del campo	Elementi Descrittivi
IDENTIFICAZIONE	DENOMINAZIONE	PARCHEGGIO DI VIA NATTA
	ID	8.02.0207
	GRUPPO DI SERVIZIO	Mobilità e Sosta
	TIPOLOGIA DI SERVIZIO	Parcheggi gratuiti esterni
	INTERESSE	Urbano
	INDIRIZZO	Via Natta
	INDIRIZZO WEB	-
	FOGLIO	9
	MAPPALE	4484
	SUB	-
LOCALIZZAZIONE	COMPATIBILITA' CON LE FUNZIONI AL CONTORNO	C
	INTEGRAZIONE COL CONTESTO	SI
	SERVIZI CONTIGUI	
	CAPOLUOGO / FRAZIONE	Capoluogo
GESTIONE	BACINO D'UTENZA	Territoriale
	CAPACITA' STRUTTURA (*)	72 posti auto ed 1 parcheggio riservato ai disabili
	N. UTENTI (*)	-
	REGIME DI GESTIONE	Pubblico
	CONVENZIONE con ente pubblico	-
	PROPRIETA' IMMOBILE	Pubblico
ACCESSIBILITA'	SCADENZA LOCAZIONE	-
	N. POSTI AUTO IN CONTIGUITA'	-
	TRASPORTO PUBBLICO O CONVENZIONATO	NO
	BARRIERE ARCHITETTONICHE ESTERNE ALLA STRUTTURA	Totalmente accessibile
FRUIBILITA'	OPERE PREVISTE PER FAVORIRE L'ACCESSIBILITA'	NO
	BARRIERE ARCHITETTONICHE INTERNE	NO
	STRUTTURE CONNESSE AL SERVIZIO	-
	SUPERFICIE DEL SERVIZIO (Slp A)	2.358,00 mq
	N. PIANI	P0
	SUPERFICIE delle STRUTTURE CONNESSE (Slp B)	-
	N. PIANI DELLE STRUTTURE CONNESSE	-
	STATO DI CONSERVAZIONE IMMOBILE	
Note	CONDIZIONI DI AGIBILITA'	-
	ORARI DI APERTURA	
	SERVIZI AGGIUNTIVI	-
	CRITICITA'	-
INDICI DI SINTESI	TOTALE SUPERFICIE SERVIZIO (TS)	2.358,00 MQ
	FATTORE DI QUALITA' (FQ)	-



sezione	Nome del campo	Elementi Descrittivi
IDENTIFICAZIONE	DENOMINAZIONE	PARCHEGGIO DI VIA SPALLANZANI 04
	ID	8.02.0208
	GRUPPO DI SERVIZIO	Mobilità e Sosta
	TIPOLOGIA DI SERVIZIO	Parcheggi gratuiti esterni
	INTERESSE	Urbano
	INDIRIZZO	Via Spallanzani
	INDIRIZZO WEB	-
	FOGLIO	9
	MAPPALE	4482
	SUB	-
LOCALIZZAZIONE	COMPATIBILITA' CON LE FUNZIONI AL CONTORNO	C
	INTEGRAZIONE COL CONTESTO	SI
	SERVIZI CONTIGUI	
	CAPOLUOGO / FRAZIONE	Capoluogo
GESTIONE	BACINO D'UTENZA	Territoriale
	CAPACITA' STRUTTURA (*)	14 posti auto ed 1 parcheggio riservato ai disabili
	N. UTENTI (*)	-
	REGIME DI GESTIONE	Pubblico
	CONVENZIONE con ente pubblico	-
	PROPRIETA' IMMOBILE	Pubblico
ACCESSIBILITA'	SCADENZA LOCAZIONE	-
	N. POSTI AUTO IN CONTIGUITA'	-
	TRASPORTO PUBBLICO O CONVENZIONATO	NO
	BARRIERE ARCHITETTONICHE ESTERNE ALLA STRUTTURA	Totalmente accessibile
	OPERE PREVISTE PER FAVORIRE L'ACCESSIBILITA'	NO
FRUIBILITA'	BARRIERE ARCHITETTONICHE INTERNE	NO
	STRUTTURE CONNESSE AL SERVIZIO	-
	SUPERFICIE DEL SERVIZIO (Slp A)	240,00 mq
	N. PIANI	P0
	SUPERFICIE delle STRUTTURE CONNESSE (Slp B)	-
	N. PIANI DELLE STRUTTURE CONNESSE	-
	STATO DI CONSERVAZIONE IMMOBILE	
	CONDIZIONI DI AGIBILITA'	-
	ORARI DI APERTURA	
SERVIZI AGGIUNTIVI	-	
Note	CRITICITA'	-
INDICI DI SINTESI	TOTALE SUPERFICIE SERVIZIO (TS)	240,00 MQ
	FATTORE DI QUALITA' (FQ)	-



sezione	Nome del campo	Elementi Descrittivi
IDENTIFICAZIONE	DENOMINAZIONE	PARCHEGGIO DI VIA SPALLANZANI 05
	ID	8.02.0209
	GRUPPO DI SERVIZIO	Mobilità e Sosta
	TIPOLOGIA DI SERVIZIO	Parcheggi gratuiti esterni
	INTERESSE	Urbano
	INDIRIZZO	Via Spallanzani
	INDIRIZZO WEB	-
	FOGLIO	9
	MAPPALE	4596
	SUB	-
LOCALIZZAZIONE	COMPATIBILITA' CON LE FUNZIONI AL CONTORNO	C
	INTEGRAZIONE COL CONTESTO	SI
	SERVIZI CONTIGUI	
	CAPOLUOGO / FRAZIONE	Capoluogo
GESTIONE	BACINO D'UTENZA	Territoriale
	CAPACITA' STRUTTURA (*)	22 posti auto ed 1 parcheggio riservato ai disabili
	N. UTENTI (*)	-
	REGIME DI GESTIONE	Pubblico
	CONVENZIONE con ente pubblico	-
	PROPRIETA' IMMOBILE	Pubblico
ACCESSIBILITA'	SCADENZA LOCAZIONE	-
	N. POSTI AUTO IN CONTIGUITA'	-
	TRASPORTO PUBBLICO O CONVENZIONATO	NO
	BARRIERE ARCHITETTONICHE ESTERNE ALLA STRUTTURA	Totalmente accessibile
FRUIBILITA'	OPERE PREVISTE PER FAVORIRE L'ACCESSIBILITA'	NO
	BARRIERE ARCHITETTONICHE INTERNE	NO
	STRUTTURE CONNESSE AL SERVIZIO	-
	SUPERFICIE DEL SERVIZIO (Slp A)	265,00 mq
	N. PIANI	P0
	SUPERFICIE delle STRUTTURE CONNESSE (Slp B)	-
	N. PIANI DELLE STRUTTURE CONNESSE	-
	STATO DI CONSERVAZIONE IMMOBILE	
CONDIZIONI DI AGIBILITA'	-	
Note	ORARI DI APERTURA	
	SERVIZI AGGIUNTIVI	-
INDICI DI SINTESI	CRITICITA'	-
	TOTALE SUPERFICIE SERVIZIO (TS)	265,00 MQ
	FATTORE DI QUALITA' (FQ)	-



sezione	Nome del campo	Elementi Descrittivi
IDENTIFICAZIONE	DENOMINAZIONE	PARCHEGGIO DI VIA SPALLANZANI 06
	ID	8.02.0210
	GRUPPO DI SERVIZIO	Mobilità e Sosta
	TIPOLOGIA DI SERVIZIO	Parcheggi gratuiti esterni
	INTERESSE	Urbano
	INDIRIZZO	Via Spallanzani
	INDIRIZZO WEB	-
	FOGLIO	9
	MAPPALE	4612
	SUB	-
LOCALIZZAZIONE	COMPATIBILITA' CON LE FUNZIONI AL CONTORNO	C
	INTEGRAZIONE COL CONTESTO	SI
	SERVIZI CONTIGUI	
	CAPOLUOGO / FRAZIONE	Capoluogo
GESTIONE	BACINO D'UTENZA	Territoriale
	CAPACITA' STRUTTURA (*)	13 posti auto
	N. UTENTI (*)	-
	REGIME DI GESTIONE	Pubblico
	CONVENZIONE con ente pubblico	-
	PROPRIETA' IMMOBILE	Pubblico
ACCESSIBILITA'	SCADENZA LOCAZIONE	-
	N. POSTI AUTO IN CONTIGUITA'	-
	TRASPORTO PUBBLICO O CONVENZIONATO	NO
	BARRIERE ARCHITETTONICHE ESTERNE ALLA STRUTTURA	Totalmente accessibile
	OPERE PREVISTE PER FAVORIRE L'ACCESSIBILITA'	NO
FRUIBILITA'	BARRIERE ARCHITETTONICHE INTERNE	NO
	STRUTTURE CONNESSE AL SERVIZIO	-
	SUPERFICIE DEL SERVIZIO (Slp A)	132,00 mq
	N. PIANI	P0
	SUPERFICIE delle STRUTTURE CONNESSE (Slp B)	-
	N. PIANI DELLE STRUTTURE CONNESSE	-
	STATO DI CONSERVAZIONE IMMOBILE	
	CONDIZIONI DI AGIBILITA'	-
	ORARI DI APERTURA	
SERVIZI AGGIUNTIVI	-	
Note	CRITICITA'	-
INDICI DI SINTESI	TOTALE SUPERFICIE SERVIZIO (TS)	132,00 MQ
	FATTORE DI QUALITA' (FQ)	-



sezione	Nome del campo	Elementi Descrittivi
IDENTIFICAZIONE	DENOMINAZIONE	PARCHEGGIO DI VIA MAZZA 01
	ID	8.02.0211
	GRUPPO DI SERVIZIO	Mobilità e Sosta
	TIPOLOGIA DI SERVIZIO	Parcheeggi gratuiti esterni
	INTERESSE	Urbano
	INDIRIZZO	Via Mazza
	INDIRIZZO WEB	-
	FOGLIO	9
	MAPPALE	4612, 4632, 4652, 4602, 4605
LOCALIZZAZIONE	SUB	-
	COMPATIBILITA' CON LE FUNZIONI AL CONTORNO	C
	INTEGRAZIONE COL CONTESTO	SI
	SERVIZI CONTIGUI	
GESTIONE	CAPOLUOGO / FRAZIONE	Capoluogo
	BACINO D'UTENZA	Territoriale
	CAPACITA' STRUTTURA (*)	52 posti auto ed 1 posto riservato ai disabili
	N. UTENTI (*)	-
	REGIME DI GESTIONE	Pubblico
	CONVENZIONE con ente pubblico	-
ACCESSIBILITA'	PROPRIETA' IMMOBILE	Pubblico
	SCADENZA LOCAZIONE	-
	N. POSTI AUTO IN CONTIGUITA'	-
	TRASPORTO PUBBLICO O CONVENZIONATO	NO
FRUIBILITA'	BARRIERE ARCHITETTONICHE ESTERNE ALLA STRUTTURA	Totalmente accessibile
	OPERE PREVISTE PER FAVORIRE L'ACCESSIBILITA'	NO
	BARRIERE ARCHITETTONICHE INTERNE	NO
	STRUTTURE CONNESSE AL SERVIZIO	-
	SUPERFICIE DEL SERVIZIO (Slp A)	540,0 mq
	N. PIANI	P0
	SUPERFICIE delle STRUTTURE CONNESSE (Slp B)	-
	N. PIANI DELLE STRUTTURE CONNESSE	-
Note	STATO DI CONSERVAZIONE IMMOBILE	
	CONDIZIONI DI AGIBILITA'	-
	ORARI DI APERTURA	
	SERVIZI AGGIUNTIVI	-
INDICI DI SINTESI	CRITICITA'	-
	TOTALE SUPERFICIE SERVIZIO (TS)	540,00 MQ
	FATTORE DI QUALITA' (FQ)	-



sezione	Nome del campo	Elementi Descrittivi
IDENTIFICAZIONE	DENOMINAZIONE	PARCHEGGIO DI VIA MAZZA 02
	ID	8.02.0212
	GRUPPO DI SERVIZIO	Mobilità e Sosta
	TIPOLOGIA DI SERVIZIO	Parcheeggi gratuiti esterni
	INTERESSE	Urbano
	INDIRIZZO	Via Mazza
	INDIRIZZO WEB	-
	FOGLIO	9
	MAPPALE	4605, 4609
	SUB	-
LOCALIZZAZIONE	COMPATIBILITA' CON LE FUNZIONI AL CONTORNO	C
	INTEGRAZIONE COL CONTESTO	SI
	SERVIZI CONTIGUI	
	CAPOLUOGO / FRAZIONE	Capoluogo
GESTIONE	BACINO D'UTENZA	Territoriale
	CAPACITA' STRUTTURA (*)	10 posti camion
	N. UTENTI (*)	-
	REGIME DI GESTIONE	Pubblico
	CONVENZIONE con ente pubblico	-
	PROPRIETA' IMMOBILE	Pubblico
ACCESSIBILITA'	SCADENZA LOCAZIONE	-
	N. POSTI AUTO IN CONTIGUITA'	-
	TRASPORTO PUBBLICO O CONVENZIONATO	NO
	BARRIERE ARCHITETTONICHE ESTERNE ALLA STRUTTURA	Totalmente accessibile
FRUIBILITA'	OPERE PREVISTE PER FAVORIRE L'ACCESSIBILITA'	NO
	BARRIERE ARCHITETTONICHE INTERNE	NO
	STRUTTURE CONNESSE AL SERVIZIO	-
	SUPERFICIE DEL SERVIZIO (Slp A)	905,00 mq
	N. PIANI	P0
	SUPERFICIE delle STRUTTURE CONNESSE (Slp B)	-
	N. PIANI DELLE STRUTTURE CONNESSE	-
	STATO DI CONSERVAZIONE IMMOBILE	
CONDIZIONI DI AGIBILITA'	-	
Note	ORARI DI APERTURA	
	SERVIZI AGGIUNTIVI	-
INDICI DI SINTESI	CRITICITA'	-
	TOTALE SUPERFICIE SERVIZIO (TS)	905,00 MQ
	FATTORE DI QUALITA' (FQ)	-



sezione	Nome del campo	Elementi Descrittivi
IDENTIFICAZIONE	DENOMINAZIONE	PARCHEGGIO DI VIA QUAGLIODROMO 02
	ID	8.02.0213
	GRUPPO DI SERVIZIO	Mobilità e Sosta
	TIPOLOGIA DI SERVIZIO	Parcheeggi gratuiti esterni
	INTERESSE	Urbano
	INDIRIZZO	Via Quagliodromo
	INDIRIZZO WEB	-
	FOGLIO	9
	MAPPALE	4265, 4203
	SUB	-
LOCALIZZAZIONE	COMPATIBILITA' CON LE FUNZIONI AL CONTORNO	C
	INTEGRAZIONE COL CONTESTO	SI
	SERVIZI CONTIGUI	
	CAPOLUOGO / FRAZIONE	Capoluogo
GESTIONE	BACINO D'UTENZA	Territoriale
	CAPACITA' STRUTTURA (*)	45 posti auto
	N. UTENTI (*)	-
	REGIME DI GESTIONE	Pubblico
	CONVENZIONE con ente pubblico	-
	PROPRIETA' IMMOBILE	Pubblico
ACCESSIBILITA'	SCADENZA LOCAZIONE	-
	N. POSTI AUTO IN CONTIGUITA'	-
	TRASPORTO PUBBLICO O CONVENZIONATO	NO
	BARRIERE ARCHITETTONICHE ESTERNE ALLA STRUTTURA	Totalmente accessibile
	OPERE PREVISTE PER FAVORIRE L'ACCESSIBILITA'	NO
FRUIBILITA'	BARRIERE ARCHITETTONICHE INTERNE	NO
	STRUTTURE CONNESSE AL SERVIZIO	-
	SUPERFICIE DEL SERVIZIO (Slp A)	1.288,00 mq
	N. PIANI	P0
	SUPERFICIE delle STRUTTURE CONNESSE (Slp B)	-
	N. PIANI DELLE STRUTTURE CONNESSE	-
	STATO DI CONSERVAZIONE IMMOBILE	
	CONDIZIONI DI AGIBILITA'	-
	ORARI DI APERTURA	
SERVIZI AGGIUNTIVI	-	
Note	CRITICITA'	-
INDICI DI SINTESI	TOTALE SUPERFICIE SERVIZIO (TS)	1.288,00 MQ
	FATTORE DI QUALITA' (FQ)	-



sezione	Nome del campo	Elementi Descrittivi
IDENTIFICAZIONE	DENOMINAZIONE	PARCHEGGIO DI VIA SANTA BARBARA
	ID	8.02.0214
	GRUPPO DI SERVIZIO	Mobilità e Sosta
	TIPOLOGIA DI SERVIZIO	Parcheeggi gratuiti esterni
	INTERESSE	Urbano
	INDIRIZZO	Via Santa barbara
	INDIRIZZO WEB	-
	FOGLIO	9
	MAPPALE	5244, 2095
	SUB	-
LOCALIZZAZIONE	COMPATIBILITA' CON LE FUNZIONI AL CONTORNO	C
	INTEGRAZIONE COL CONTESTO	SI
	SERVIZI CONTIGUI	
	CAPOLUOGO / FRAZIONE	Capoluogo
GESTIONE	BACINO D'UTENZA	Territoriale
	CAPACITA' STRUTTURA (*)	11 posti auto, 1 posto riservato ai disabili, 3 posti cicli/motocicli
	N. UTENTI (*)	-
	REGIME DI GESTIONE	Pubblico
	CONVENZIONE con ente pubblico	-
	PROPRIETA' IMMOBILE	Pubblico
ACCESSIBILITA'	SCADENZA LOCAZIONE	-
	N. POSTI AUTO IN CONTIGUITA'	-
	TRASPORTO PUBBLICO O CONVENZIONATO	NO
	BARRIERE ARCHITETTONICHE ESTERNE ALLA STRUTTURA	Totalmente accessibile
FRUIBILITA'	OPERE PREVISTE PER FAVORIRE L'ACCESSIBILITA'	NO
	BARRIERE ARCHITETTONICHE INTERNE	NO
	STRUTTURE CONNESSE AL SERVIZIO	-
	SUPERFICIE DEL SERVIZIO (Slp A)	173,00 mq
	N. PIANI	P0
	SUPERFICIE delle STRUTTURE CONNESSE (Slp B)	-
	N. PIANI DELLE STRUTTURE CONNESSE	-
	STATO DI CONSERVAZIONE IMMOBILE	
CONDIZIONI DI AGIBILITA'	-	
Note	ORARI DI APERTURA	
	SERVIZI AGGIUNTIVI	-
INDICI DI SINTESI	CRITICITA'	-
	TOTALE SUPERFICIE SERVIZIO (TS)	173,00 MQ
	FATTORE DI QUALITA' (FQ)	-



sezione	Nome del campo	Elementi Descrittivi
IDENTIFICAZIONE	DENOMINAZIONE	PARCHEGGIO DI VIA SANTI CORNELIO E CIPRIANO
	ID	8.02.0215
	GRUPPO DI SERVIZIO	Mobilità e Sosta
	TIPOLOGIA DI SERVIZIO	Parcheeggi gratuiti esterni
	INTERESSE	Urbano
	INDIRIZZO	Via Santi Cornelio e Cipriano
	INDIRIZZO WEB	-
	FOGLIO	9
	MAPPALE	3578, 3581, 3602
LOCALIZZAZIONE	SUB	-
	COMPATIBILITA' CON LE FUNZIONI AL CONTORNO	C
	INTEGRAZIONE COL CONTESTO	SI
	SERVIZI CONTIGUI	
GESTIONE	CAPOLUOGO / FRAZIONE	Capoluogo
	BACINO D'UTENZA	Territoriale
	CAPACITA' STRUTTURA (*)	59 posti auto, 2 posti riservato ai disabili
	N. UTENTI (*)	-
	REGIME DI GESTIONE	Pubblico
	CONVENZIONE con ente pubblico	-
ACCESSIBILITA'	PROPRIETA' IMMOBILE	Pubblico
	SCADENZA LOCAZIONE	-
	N. POSTI AUTO IN CONTIGUITA'	-
	TRASPORTO PUBBLICO O CONVENZIONATO	NO
FRUIBILITA'	BARRIERE ARCHITETTONICHE ESTERNE ALLA STRUTTURA	Totalmente accessibile
	OPERE PREVISTE PER FAVORIRE L'ACCESSIBILITA'	NO
	BARRIERE ARCHITETTONICHE INTERNE	NO
	STRUTTURE CONNESSE AL SERVIZIO	-
	SUPERFICIE DEL SERVIZIO (Slp A)	681,00 mq
	N. PIANI	P0
	SUPERFICIE delle STRUTTURE CONNESSE (Slp B)	-
	N. PIANI DELLE STRUTTURE CONNESSE	-
	STATO DI CONSERVAZIONE IMMOBILE	
Note	CONDIZIONI DI AGIBILITA'	-
	ORARI DI APERTURA	
	SERVIZI AGGIUNTIVI	-
INDICI DI SINTESI	CRITICITA'	-
	TOTALE SUPERFICIE SERVIZIO (TS)	681,00 MQ
	FATTORE DI QUALITA' (FQ)	-



sezione	Nome del campo	Elementi Descrittivi
IDENTIFICAZIONE	DENOMINAZIONE	PARCHEGGIO DI VIA SPALLANZANI 07
	ID	8.02.0216
	GRUPPO DI SERVIZIO	Mobilità e Sosta
	TIPOLOGIA DI SERVIZIO	Parcheeggi gratuiti esterni
	INTERESSE	Urbano
	INDIRIZZO	Via Spallanzani
	INDIRIZZO WEB	-
	FOGLIO	9
	MAPPALE	587, 1998, 645, 384
LOCALIZZAZIONE	SUB	-
	COMPATIBILITA' CON LE FUNZIONI AL CONTORNO	C
	INTEGRAZIONE COL CONTESTO	SI
	SERVIZI CONTIGUI	
GESTIONE	CAPOLUOGO / FRAZIONE	Capoluogo
	BACINO D'UTENZA	Territoriale
	CAPACITA' STRUTTURA (*)	24 posti auto
	N. UTENTI (*)	-
	REGIME DI GESTIONE	Pubblico
	CONVENZIONE con ente pubblico	-
ACCESSIBILITA'	PROPRIETA' IMMOBILE	Pubblico
	SCADENZA LOCAZIONE	-
	N. POSTI AUTO IN CONTIGUITA'	-
	TRASPORTO PUBBLICO O CONVENZIONATO	NO
FRUIBILITA'	BARRIERE ARCHITETTONICHE ESTERNE ALLA STRUTTURA	Totalmente accessibile
	OPERE PREVISTE PER FAVORIRE L'ACCESSIBILITA'	NO
	BARRIERE ARCHITETTONICHE INTERNE	NO
	STRUTTURE CONNESSE AL SERVIZIO	-
	SUPERFICIE DEL SERVIZIO (Slp A)	356,00 mq
	N. PIANI	P0
	SUPERFICIE delle STRUTTURE CONNESSE (Slp B)	-
	N. PIANI DELLE STRUTTURE CONNESSE	-
	STATO DI CONSERVAZIONE IMMOBILE	
	CONDIZIONI DI AGIBILITA'	-
ORARI DI APERTURA		
Note	SERVIZI AGGIUNTIVI	-
	CRITICITA'	-
INDICI DI SINTESI	TOTALE SUPERFICIE SERVIZIO (TS)	356,00 MQ
	FATTORE DI QUALITA' (FQ)	-



sezione	Nome del campo	Elementi Descrittivi
IDENTIFICAZIONE	DENOMINAZIONE	PARCHEGGIO DI VIA MARTIRI DELLE FOIBE
	ID	8.02.0217
	GRUPPO DI SERVIZIO	Mobilità e Sosta
	TIPOLOGIA DI SERVIZIO	Parcheeggi gratuiti esterni
	INTERESSE	Urbano
	INDIRIZZO	Via Martiri delle Foibe
	INDIRIZZO WEB	-
	FOGLIO	9
	MAPPALE	4524, 4529
	SUB	-
LOCALIZZAZIONE	COMPATIBILITA' CON LE FUNZIONI AL CONTORNO	C
	INTEGRAZIONE COL CONTESTO	SI
	SERVIZI CONTIGUI	
	CAPOLUOGO / FRAZIONE	Capoluogo
GESTIONE	BACINO D'UTENZA	Territoriale
	CAPACITA' STRUTTURA (*)	18 posti auto e 2 posti auto riservato ai disabili
	N. UTENTI (*)	-
	REGIME DI GESTIONE	Pubblico
	CONVENZIONE con ente pubblico	-
	PROPRIETA' IMMOBILE	Pubblico
ACCESSIBILITA'	SCADENZA LOCAZIONE	-
	N. POSTI AUTO IN CONTIGUITA'	-
	TRASPORTO PUBBLICO O CONVENZIONATO	NO
	BARRIERE ARCHITETTONICHE ESTERNE ALLA STRUTTURA	Totalmente accessibile
FRUIBILITA'	OPERE PREVISTE PER FAVORIRE L'ACCESSIBILITA'	NO
	BARRIERE ARCHITETTONICHE INTERNE	NO
	STRUTTURE CONNESSE AL SERVIZIO	-
	SUPERFICIE DEL SERVIZIO (Slp A)	362,00 mq
	N. PIANI	P0
	SUPERFICIE delle STRUTTURE CONNESSE (Slp B)	-
	N. PIANI DELLE STRUTTURE CONNESSE	-
	STATO DI CONSERVAZIONE IMMOBILE	
CONDIZIONI DI AGIBILITA'	-	
Note	ORARI DI APERTURA	
	SERVIZI AGGIUNTIVI	-
INDICI DI SINTESI	CRITICITA'	-
	TOTALE SUPERFICIE SERVIZIO (TS)	362,00 MQ
	FATTORE DI QUALITA' (FQ)	-



sezione	Nome del campo	Elementi Descrittivi
IDENTIFICAZIONE	DENOMINAZIONE	PARCHEGGIO DI VIA SPALLANZANI 08
	ID	8.02.0218
	GRUPPO DI SERVIZIO	Mobilità e Sosta
	TIPOLOGIA DI SERVIZIO	Parcheeggi gratuiti esterni
	INTERESSE	Urbano
	INDIRIZZO	Via Spallanzani
	INDIRIZZO WEB	-
	FOGLIO	9
	MAPPALE	4518, 4515, 4507, 4498
	SUB	-
LOCALIZZAZIONE	COMPATIBILITA' CON LE FUNZIONI AL CONTORNO	C
	INTEGRAZIONE COL CONTESTO	SI
	SERVIZI CONTIGUI	
	CAPOLUOGO / FRAZIONE	Capoluogo
GESTIONE	BACINO D'UTENZA	Territoriale
	CAPACITA' STRUTTURA (*)	43 posti auto e 3 posti cicli/motocicli
	N. UTENTI (*)	-
	REGIME DI GESTIONE	Pubblico
	CONVENZIONE con ente pubblico	-
	PROPRIETA' IMMOBILE	Pubblico
ACCESSIBILITA'	SCADENZA LOCAZIONE	-
	N. POSTI AUTO IN CONTIGUITA'	-
	TRASPORTO PUBBLICO O CONVENZIONATO	NO
	BARRIERE ARCHITETTONICHE ESTERNE ALLA STRUTTURA	Totalmente accessibile
FRUIBILITA'	OPERE PREVISTE PER FAVORIRE L'ACCESSIBILITA'	NO
	BARRIERE ARCHITETTONICHE INTERNE	NO
	STRUTTURE CONNESSE AL SERVIZIO	-
	SUPERFICIE DEL SERVIZIO (Slp A)	561,00 mq
	N. PIANI	P0
	SUPERFICIE delle STRUTTURE CONNESSE (Slp B)	-
	N. PIANI DELLE STRUTTURE CONNESSE	-
	STATO DI CONSERVAZIONE IMMOBILE	
CONDIZIONI DI AGIBILITA'	-	
Note	ORARI DI APERTURA	
	SERVIZI AGGIUNTIVI	-
INDICI DI SINTESI	CRITICITA'	-
	TOTALE SUPERFICIE SERVIZIO (TS)	561,00 MQ
	FATTORE DI QUALITA' (FQ)	-



sezione	Nome del campo	Elementi Descrittivi
IDENTIFICAZIONE	DENOMINAZIONE	PARCHEGGIO DI VIA SAN FRANCESCO 03
	ID	8.02.0219
	GRUPPO DI SERVIZIO	Mobilità e Sosta
	TIPOLOGIA DI SERVIZIO	Parcheeggi gratuiti esterni
	INTERESSE	Urbano
	INDIRIZZO	Via San Francesco
	INDIRIZZO WEB	-
	FOGLIO	9
	MAPPALE	4501
	SUB	-
LOCALIZZAZIONE	COMPATIBILITA' CON LE FUNZIONI AL CONTORNO	C
	INTEGRAZIONE COL CONTESTO	SI
	SERVIZI CONTIGUI	
	CAPOLUOGO / FRAZIONE	Capoluogo
GESTIONE	BACINO D'UTENZA	Territoriale
	CAPACITA' STRUTTURA (*)	11 posti auto e 1 posto riservato ai disabili, 4 posti auto riservati
	N. UTENTI (*)	-
	REGIME DI GESTIONE	Pubblico
	CONVENZIONE con ente pubblico	-
	PROPRIETA' IMMOBILE	Pubblico
ACCESSIBILITA'	SCADENZA LOCAZIONE	-
	N. POSTI AUTO IN CONTIGUITA'	-
	TRASPORTO PUBBLICO O CONVENZIONATO	NO
	BARRIERE ARCHITETTONICHE ESTERNE ALLA STRUTTURA	Totalmente accessibile
FRUIBILITA'	OPERE PREVISTE PER FAVORIRE L'ACCESSIBILITA'	NO
	BARRIERE ARCHITETTONICHE INTERNE	NO
	STRUTTURE CONNESSE AL SERVIZIO	-
	SUPERFICIE DEL SERVIZIO (Slp A)	243,00 mq
	N. PIANI	P0
	SUPERFICIE delle STRUTTURE CONNESSE (Slp B)	-
	N. PIANI DELLE STRUTTURE CONNESSE	-
	STATO DI CONSERVAZIONE IMMOBILE	
CONDIZIONI DI AGIBILITA'	-	
Note	ORARI DI APERTURA	
	SERVIZI AGGIUNTIVI	-
INDICI DI SINTESI	CRITICITA'	-
	TOTALE SUPERFICIE SERVIZIO (TS)	243,00 MQ
	FATTORE DI QUALITA' (FQ)	-



sezione	Nome del campo	Elementi Descrittivi
IDENTIFICAZIONE	DENOMINAZIONE	PARCHEGGIO DI VIA SAN FRANCESCO 04
	ID	8.02.0220
	GRUPPO DI SERVIZIO	Mobilità e Sosta
	TIPOLOGIA DI SERVIZIO	Parcheeggi gratuiti esterni
	INTERESSE	Urbano
	INDIRIZZO	Via San Francesco
	INDIRIZZO WEB	-
	FOGLIO	9
	MAPPALE	3797
	SUB	-
LOCALIZZAZIONE	COMPATIBILITA' CON LE FUNZIONI AL CONTORNO	C
	INTEGRAZIONE COL CONTESTO	SI
	SERVIZI CONTIGUI	
	CAPOLUOGO / FRAZIONE	Capoluogo
GESTIONE	BACINO D'UTENZA	Territoriale
	CAPACITA' STRUTTURA (*)	21 posti auto e 2 posti riservato ai disabili
	N. UTENTI (*)	-
	REGIME DI GESTIONE	Pubblico
	CONVENZIONE con ente pubblico	-
	PROPRIETA' IMMOBILE	Pubblico
ACCESSIBILITA'	SCADENZA LOCAZIONE	-
	N. POSTI AUTO IN CONTIGUITA'	-
	TRASPORTO PUBBLICO O CONVENZIONATO	NO
	BARRIERE ARCHITETTONICHE ESTERNE ALLA STRUTTURA	Totalmente accessibile
FRUIBILITA'	OPERE PREVISTE PER FAVORIRE L'ACCESSIBILITA'	NO
	BARRIERE ARCHITETTONICHE INTERNE	NO
	STRUTTURE CONNESSE AL SERVIZIO	-
	SUPERFICIE DEL SERVIZIO (Slp A)	825,00 mq
	N. PIANI	P0
	SUPERFICIE delle STRUTTURE CONNESSE (Slp B)	-
	N. PIANI DELLE STRUTTURE CONNESSE	-
	STATO DI CONSERVAZIONE IMMOBILE	
CONDIZIONI DI AGIBILITA'	-	
Note	ORARI DI APERTURA	
	SERVIZI AGGIUNTIVI	-
INDICI DI SINTESI	CRITICITA'	-
	TOTALE SUPERFICIE SERVIZIO (TS)	825,00 MQ
	FATTORE DI QUALITA' (FQ)	-



sezione	Nome del campo	Elementi Descrittivi
IDENTIFICAZIONE	DENOMINAZIONE	PARCHEGGIO DI VIA SAN DOMENICO SAVIO 02
	ID	8.02.0221
	GRUPPO DI SERVIZIO	Mobilità e Sosta
	TIPOLOGIA DI SERVIZIO	Parcheeggi gratuiti esterni
	INTERESSE	Urbano
	INDIRIZZO	Via San Domenico Savio
	INDIRIZZO WEB	-
	FOGLIO	9
	MAPPALE	2800, 357
	SUB	-
LOCALIZZAZIONE	COMPATIBILITA' CON LE FUNZIONI AL CONTORNO	C
	INTEGRAZIONE COL CONTESTO	SI
	SERVIZI CONTIGUI	
	CAPOLUOGO / FRAZIONE	Capoluogo
GESTIONE	BACINO D'UTENZA	Territoriale
	CAPACITA' STRUTTURA (*)	8 posti auto
	N. UTENTI (*)	-
	REGIME DI GESTIONE	Pubblico
	CONVENZIONE con ente pubblico	-
	PROPRIETA' IMMOBILE	Pubblico
ACCESSIBILITA'	SCADENZA LOCAZIONE	-
	N. POSTI AUTO IN CONTIGUITA'	-
	TRASPORTO PUBBLICO O CONVENZIONATO	NO
	BARRIERE ARCHITETTONICHE ESTERNE ALLA STRUTTURA	Totalmente accessibile
FRUIBILITA'	OPERE PREVISTE PER FAVORIRE L'ACCESSIBILITA'	NO
	BARRIERE ARCHITETTONICHE INTERNE	NO
	STRUTTURE CONNESSE AL SERVIZIO	-
	SUPERFICIE DEL SERVIZIO (Slp A)	121,00 mq
	N. PIANI	P0
	SUPERFICIE delle STRUTTURE CONNESSE (Slp B)	-
	N. PIANI DELLE STRUTTURE CONNESSE	-
	STATO DI CONSERVAZIONE IMMOBILE	
CONDIZIONI DI AGIBILITA'	-	
Note	ORARI DI APERTURA	
	SERVIZI AGGIUNTIVI	-
INDICI DI SINTESI	CRITICITA'	-
	TOTALE SUPERFICIE SERVIZIO (TS)	121,00 MQ
	FATTORE DI QUALITA' (FQ)	-



sezione	Nome del campo	Elementi Descrittivi
IDENTIFICAZIONE	DENOMINAZIONE	PARCHEGGIO DI VIA FERRARIS 01
	ID	8.02.0222
	GRUPPO DI SERVIZIO	Mobilità e Sosta
	TIPOLOGIA DI SERVIZIO	Parcheeggi gratuiti esterni
	INTERESSE	Urbano
	INDIRIZZO	Via Ferraris
	INDIRIZZO WEB	-
	FOGLIO	9
	MAPPALE	5203, 426
	SUB	-
LOCALIZZAZIONE	COMPATIBILITA' CON LE FUNZIONI AL CONTORNO	C
	INTEGRAZIONE COL CONTESTO	SI
	SERVIZI CONTIGUI	
	CAPOLUOGO / FRAZIONE	Capoluogo
GESTIONE	BACINO D'UTENZA	Territoriale
	CAPACITA' STRUTTURA (*)	50 posti auto e 1 posto riservato ai disabili
	N. UTENTI (*)	-
	REGIME DI GESTIONE	Pubblico
	CONVENZIONE con ente pubblico	-
	PROPRIETA' IMMOBILE	Pubblico
ACCESSIBILITA'	SCADENZA LOCAZIONE	-
	N. POSTI AUTO IN CONTIGUITA'	-
	TRASPORTO PUBBLICO O CONVENZIONATO	NO
	BARRIERE ARCHITETTONICHE ESTERNE ALLA STRUTTURA	Totalmente accessibile
FRUIBILITA'	OPERE PREVISTE PER FAVORIRE L'ACCESSIBILITA'	NO
	BARRIERE ARCHITETTONICHE INTERNE	NO
	STRUTTURE CONNESSE AL SERVIZIO	-
	SUPERFICIE DEL SERVIZIO (Slp A)	646,00 mq
	N. PIANI	P0
	SUPERFICIE delle STRUTTURE CONNESSE (Slp B)	-
	N. PIANI DELLE STRUTTURE CONNESSE	-
	STATO DI CONSERVAZIONE IMMOBILE	
CONDIZIONI DI AGIBILITA'	-	
Note	ORARI DI APERTURA	
	SERVIZI AGGIUNTIVI	-
INDICI DI SINTESI	CRITICITA'	-
	TOTALE SUPERFICIE SERVIZIO (TS)	646,00 MQ
	FATTORE DI QUALITA' (FQ)	-



sezione	Nome del campo	Elementi Descrittivi
IDENTIFICAZIONE	DENOMINAZIONE	PARCHEGGIO DI VIA FERRARIS 02
	ID	8.02.0223
	GRUPPO DI SERVIZIO	Mobilità e Sosta
	TIPOLOGIA DI SERVIZIO	Parcheeggi gratuiti esterni
	INTERESSE	Urbano
	INDIRIZZO	Via Ferraris
	INDIRIZZO WEB	-
	FOGLIO	9
	MAPPALE	2455, 2454, 2457
LOCALIZZAZIONE	SUB	-
	COMPATIBILITA' CON LE FUNZIONI AL CONTORNO	C
	INTEGRAZIONE COL CONTESTO	SI
	SERVIZI CONTIGUI	
GESTIONE	CAPOLUOGO / FRAZIONE	Capoluogo
	BACINO D'UTENZA	Territoriale
	CAPACITA' STRUTTURA (*)	16 posti auto
	N. UTENTI (*)	-
	REGIME DI GESTIONE	Pubblico
	CONVENZIONE con ente pubblico	-
ACCESSIBILITA'	PROPRIETA' IMMOBILE	Pubblico
	SCADENZA LOCAZIONE	-
	N. POSTI AUTO IN CONTIGUITA'	-
	TRASPORTO PUBBLICO O CONVENZIONATO	NO
FRUIBILITA'	BARRIERE ARCHITETTONICHE ESTERNE ALLA STRUTTURA	Totalmente accessibile
	OPERE PREVISTE PER FAVORIRE L'ACCESSIBILITA'	NO
	BARRIERE ARCHITETTONICHE INTERNE	NO
	STRUTTURE CONNESSE AL SERVIZIO	-
	SUPERFICIE DEL SERVIZIO (Slp A)	202,00 mq
	N. PIANI	P0
	SUPERFICIE delle STRUTTURE CONNESSE (Slp B)	-
	N. PIANI DELLE STRUTTURE CONNESSE	-
	STATO DI CONSERVAZIONE IMMOBILE	
CONDIZIONI DI AGIBILITA'	-	
Note	ORARI DI APERTURA	
	SERVIZI AGGIUNTIVI	-
INDICI DI SINTESI	CRITICITA'	-
	TOTALE SUPERFICIE SERVIZIO (TS)	202,00 MQ
	FATTORE DI QUALITA' (FQ)	-



sezione	Nome del campo	Elementi Descrittivi
IDENTIFICAZIONE	DENOMINAZIONE	PARCHEGGIO DI VIA FERRARIS 03
	ID	8.02.0224
	GRUPPO DI SERVIZIO	Mobilità e Sosta
	TIPOLOGIA DI SERVIZIO	Parcheeggi gratuiti esterni
	INTERESSE	Urbano
	INDIRIZZO	Via Ferraris
	INDIRIZZO WEB	-
	FOGLIO	9
	MAPPALE	5233, 5095, 435
LOCALIZZAZIONE	SUB	-
	COMPATIBILITA' CON LE FUNZIONI AL CONTORNO	C
	INTEGRAZIONE COL CONTESTO	SI
	SERVIZI CONTIGUI	
GESTIONE	CAPOLUOGO / FRAZIONE	Capoluogo
	BACINO D'UTENZA	Territoriale
	CAPACITA' STRUTTURA (*)	18 posti auto
	N. UTENTI (*)	-
	REGIME DI GESTIONE	Pubblico
	CONVENZIONE con ente pubblico	-
ACCESSIBILITA'	PROPRIETA' IMMOBILE	Pubblico
	SCADENZA LOCAZIONE	-
	N. POSTI AUTO IN CONTIGUITA'	-
	TRASPORTO PUBBLICO O CONVENZIONATO	NO
FRUIBILITA'	BARRIERE ARCHITETTONICHE ESTERNE ALLA STRUTTURA	Totalmente accessibile
	OPERE PREVISTE PER FAVORIRE L'ACCESSIBILITA'	NO
	BARRIERE ARCHITETTONICHE INTERNE	NO
	STRUTTURE CONNESSE AL SERVIZIO	-
	SUPERFICIE DEL SERVIZIO (Slp A)	225,00 mq
	N. PIANI	P0
	SUPERFICIE delle STRUTTURE CONNESSE (Slp B)	-
	N. PIANI DELLE STRUTTURE CONNESSE	-
	STATO DI CONSERVAZIONE IMMOBILE	
Note	CONDIZIONI DI AGIBILITA'	-
	ORARI DI APERTURA	
INDICI DI SINTESI	SERVIZI AGGIUNTIVI	-
	CRITICITA'	-
	TOTALE SUPERFICIE SERVIZIO (TS)	225,00 MQ
	FATTORE DI QUALITA' (FQ)	-



sezione	Nome del campo	Elementi Descrittivi
IDENTIFICAZIONE	DENOMINAZIONE	PARCHEGGIO DI VIA FERRARIS 04
	ID	8.02.0225
	GRUPPO DI SERVIZIO	Mobilità e Sosta
	TIPOLOGIA DI SERVIZIO	Parcheeggi gratuiti esterni
	INTERESSE	Urbano
	INDIRIZZO	Via Ferraris
	INDIRIZZO WEB	-
	FOGLIO	9
	MAPPALE	3919, 3920, 3925, 3929, 4722, 4718
	SUB	-
LOCALIZZAZIONE	COMPATIBILITA' CON LE FUNZIONI AL CONTORNO	C
	INTEGRAZIONE COL CONTESTO	SI
	SERVIZI CONTIGUI	
	CAPOLUOGO / FRAZIONE	Capoluogo
GESTIONE	BACINO D'UTENZA	Territoriale
	CAPACITA' STRUTTURA (*)	33 posti auto
	N. UTENTI (*)	-
	REGIME DI GESTIONE	Pubblico
	CONVENZIONE con ente pubblico	-
	PROPRIETA' IMMOBILE	Pubblico
ACCESSIBILITA'	SCADENZA LOCAZIONE	-
	N. POSTI AUTO IN CONTIGUITA'	-
	TRASPORTO PUBBLICO O CONVENZIONATO	NO
	BARRIERE ARCHITETTONICHE ESTERNE ALLA STRUTTURA OPERE PREVISTE PER FAVORIRE L'ACCESSIBILITA'	Totalmente accessibile NO
FRUIBILITA'	BARRIERE ARCHITETTONICHE INTERNE	NO
	STRUTTURE CONNESSE AL SERVIZIO	-
	SUPERFICIE DEL SERVIZIO (Slp A)	375,00 mq
	N. PIANI	P0
	SUPERFICIE delle STRUTTURE CONNESSE (Slp B)	-
	N. PIANI DELLE STRUTTURE CONNESSE	-
	STATO DI CONSERVAZIONE IMMOBILE	
	CONDIZIONI DI AGIBILITA'	-
Note	ORARI DI APERTURA	
	SERVIZI AGGIUNTIVI	-
INDICI DI SINTESI	CRITICITA'	-
	TOTALE SUPERFICIE SERVIZIO (TS)	375,00 MQ
	FATTORE DI QUALITA' (FQ)	-



sezione	Nome del campo	Elementi Descrittivi
IDENTIFICAZIONE	DENOMINAZIONE	PARCHEGGIO DI VIA MEUCCI
	ID	8.02.0226
	GRUPPO DI SERVIZIO	Mobilità e Sosta
	TIPOLOGIA DI SERVIZIO	Parcheeggi gratuiti esterni
	INTERESSE	Urbano
	INDIRIZZO	Via Meucci
	INDIRIZZO WEB	-
	FOGLIO	9
	MAPPALE	Strada
	SUB	-
LOCALIZZAZIONE	COMPATIBILITA' CON LE FUNZIONI AL CONTORNO	C
	INTEGRAZIONE COL CONTESTO	SI
	SERVIZI CONTIGUI	
	CAPOLUOGO / FRAZIONE	Capoluogo
GESTIONE	BACINO D'UTENZA	Territoriale
	CAPACITA' STRUTTURA (*)	12 posti auto
	N. UTENTI (*)	-
	REGIME DI GESTIONE	Pubblico
	CONVENZIONE con ente pubblico	-
	PROPRIETA' IMMOBILE	Pubblico
ACCESSIBILITA'	SCADENZA LOCAZIONE	-
	N. POSTI AUTO IN CONTIGUITA'	-
	TRASPORTO PUBBLICO O CONVENZIONATO	NO
	BARRIERE ARCHITETTONICHE ESTERNE ALLA STRUTTURA	Totalmente accessibile
FRUIBILITA'	OPERE PREVISTE PER FAVORIRE L'ACCESSIBILITA'	NO
	BARRIERE ARCHITETTONICHE INTERNE	NO
	STRUTTURE CONNESSE AL SERVIZIO	-
	SUPERFICIE DEL SERVIZIO (Slp A)	132,00 mq
	N. PIANI	P0
	SUPERFICIE delle STRUTTURE CONNESSE (Slp B)	-
	N. PIANI DELLE STRUTTURE CONNESSE	-
	STATO DI CONSERVAZIONE IMMOBILE	
	CONDIZIONI DI AGIBILITA'	-
Note	ORARI DI APERTURA	
	SERVIZI AGGIUNTIVI	-
INDICI DI SINTESI	CRITICITA'	-
	TOTALE SUPERFICIE SERVIZIO (TS)	132,00 MQ
	FATTORE DI QUALITA' (FQ)	-



sezione	Nome del campo	Elementi Descrittivi
IDENTIFICAZIONE	DENOMINAZIONE	PARCHEGGIO DI VIA PASCAL
	ID	8.02.0227
	GRUPPO DI SERVIZIO	Mobilità e Sosta
	TIPOLOGIA DI SERVIZIO	Parcheeggi gratuiti esterni
	INTERESSE	Urbano
	INDIRIZZO	Via Pascal
	INDIRIZZO WEB	-
	FOGLIO	9
	MAPPALE	5432, 5433, 5435
LOCALIZZAZIONE	SUB	-
	COMPATIBILITA' CON LE FUNZIONI AL CONTORNO	C
	INTEGRAZIONE COL CONTESTO	SI
	SERVIZI CONTIGUI	
GESTIONE	CAPOLUOGO / FRAZIONE	Capoluogo
	BACINO D'UTENZA	Territoriale
	CAPACITA' STRUTTURA (*)	20 posti auto VERIFICARE BENE PERCHE' MANCA SEGNALETICA ORIZZONTALE
	N. UTENTI (*)	-
	REGIME DI GESTIONE	Pubblico
	CONVENZIONE con ente pubblico	-
	PROPRIETA' IMMOBILE	Pubblico
ACCESSIBILITA'	SCADENZA LOCAZIONE	-
	N. POSTI AUTO IN CONTIGUITA'	-
	TRASPORTO PUBBLICO O CONVENZIONATO	NO
	BARRIERE ARCHITETTONICHE ESTERNE ALLA STRUTTURA	Totalmente accessibile
FRUIBILITA'	OPERE PREVISTE PER FAVORIRE L'ACCESSIBILITA'	NO
	BARRIERE ARCHITETTONICHE INTERNE	NO
	STRUTTURE CONNESSE AL SERVIZIO	-
	SUPERFICIE DEL SERVIZIO (Slp A)	462,00 mq
	N. PIANI	P0
	SUPERFICIE delle STRUTTURE CONNESSE (Slp B)	-
	N. PIANI DELLE STRUTTURE CONNESSE	-
	STATO DI CONSERVAZIONE IMMOBILE	
CONDIZIONI DI AGIBILITA'		
Note	ORARI DI APERTURA	
	SERVIZI AGGIUNTIVI	-
INDICI DI SINTESI	CRITICITA'	-
	TOTALE SUPERFICIE SERVIZIO (TS)	462,00 MQ
	FATTORE DI QUALITA' (FQ)	-



sezione	Nome del campo	Elementi Descrittivi
IDENTIFICAZIONE	DENOMINAZIONE	PARCHEGGIO DI VIA ZERRA
	ID	8.02.0228
	GRUPPO DI SERVIZIO	Mobilità e Sosta
	TIPOLOGIA DI SERVIZIO	Parcheeggi gratuiti esterni
	INTERESSE	Urbano
	INDIRIZZO	Via Zerra
	INDIRIZZO WEB	-
	FOGLIO	9
	MAPPALE	4085, 4091, 4097, 4111, 4102
	SUB	-
LOCALIZZAZIONE	COMPATIBILITA' CON LE FUNZIONI AL CONTORNO	C
	INTEGRAZIONE COL CONTESTO	SI
	SERVIZI CONTIGUI	
	CAPOLUOGO / FRAZIONE	Capoluogo
GESTIONE	BACINO D'UTENZA	Territoriale
	CAPACITA' STRUTTURA (*)	35 posti auto e 2 posti cicli/motocicli
	N. UTENTI (*)	-
	REGIME DI GESTIONE	Pubblico
	CONVENZIONE con ente pubblico	-
	PROPRIETA' IMMOBILE	Pubblico
ACCESSIBILITA'	SCADENZA LOCAZIONE	-
	N. POSTI AUTO IN CONTIGUITA'	-
	TRASPORTO PUBBLICO O CONVENZIONATO	NO
	BARRIERE ARCHITETTONICHE ESTERNE ALLA STRUTTURA	Totalmente accessibile
FRUIBILITA'	OPERE PREVISTE PER FAVORIRE L'ACCESSIBILITA'	NO
	BARRIERE ARCHITETTONICHE INTERNE	NO
	STRUTTURE CONNESSE AL SERVIZIO	-
	SUPERFICIE DEL SERVIZIO (Slp A)	515,00 mq
	N. PIANI	P0
	SUPERFICIE delle STRUTTURE CONNESSE (Slp B)	-
	N. PIANI DELLE STRUTTURE CONNESSE	-
	STATO DI CONSERVAZIONE IMMOBILE	
CONDIZIONI DI AGIBILITA'	-	
Note	ORARI DI APERTURA	
	SERVIZI AGGIUNTIVI	-
INDICI DI SINTESI	CRITICITA'	-
	TOTALE SUPERFICIE SERVIZIO (TS)	515,00 MQ
	FATTORE DI QUALITA' (FQ)	-



sezione	Nome del campo	Elementi Descrittivi
IDENTIFICAZIONE	DENOMINAZIONE	PARCHEGGIO DI VIA GARIBALDI/VIA CAVOUR
	ID	8.02.0229
	GRUPPO DI SERVIZIO	Mobilità e Sosta
	TIPOLOGIA DI SERVIZIO	Parcheeggi gratuiti esterni
	INTERESSE	Urbano
	INDIRIZZO	Via Garibaldi/Via Cavour
	INDIRIZZO WEB	-
	FOGLIO	9
	MAPPALE	2908, 882
	SUB	-
LOCALIZZAZIONE	COMPATIBILITA' CON LE FUNZIONI AL CONTORNO	C
	INTEGRAZIONE COL CONTESTO	SI
	SERVIZI CONTIGUI	
	CAPOLUOGO / FRAZIONE	Capoluogo
GESTIONE	BACINO D'UTENZA	Territoriale
	CAPACITA' STRUTTURA (*)	30 posti auto, 7 posti cicli/motocicli, 1 posto riservato ai disabili
	N. UTENTI (*)	-
	REGIME DI GESTIONE	Privato di uso pubblico
	CONVENZIONE con ente pubblico	-
	PROPRIETA' IMMOBILE	Privata
ACCESSIBILITA'	SCADENZA LOCAZIONE	
	N. POSTI AUTO IN CONTIGUITA'	-
	TRASPORTO PUBBLICO O CONVENZIONATO	NO
	BARRIERE ARCHITETTONICHE ESTERNE ALLA STRUTTURA	Totalmente accessibile
FRUIBILITA'	OPERE PREVISTE PER FAVORIRE L'ACCESSIBILITA'	NO
	BARRIERE ARCHITETTONICHE INTERNE	NO
	STRUTTURE CONNESSE AL SERVIZIO	-
	SUPERFICIE DEL SERVIZIO (Slp A)	1.073,00 mq
	N. PIANI	P0
	SUPERFICIE delle STRUTTURE CONNESSE (Slp B)	-
	N. PIANI DELLE STRUTTURE CONNESSE	-
	STATO DI CONSERVAZIONE IMMOBILE	
	CONDIZIONI DI AGIBILITA'	-
	ORARI DI APERTURA	
Note	SERVIZI AGGIUNTIVI	-
	CRITICITA'	-
INDICI DI SINTESI	TOTALE SUPERFICIE SERVIZIO (TS)	1.073,00 MQ
	FATTORE DI QUALITA' (FQ)	-



sezione	Nome del campo	Elementi Descrittivi
IDENTIFICAZIONE	DENOMINAZIONE	PARCHEGGIO DI VIA TONALE/VIA CAVOUR
	ID	8.02.0230
	GRUPPO DI SERVIZIO	Mobilità e Sosta
	TIPOLOGIA DI SERVIZIO	Parcheeggi gratuiti esterni
	INTERESSE	Urbano
	INDIRIZZO	Via Tonale/Via Cavour
	INDIRIZZO WEB	-
	FOGLIO	9
	MAPPALE	1758
	SUB	-
LOCALIZZAZIONE	COMPATIBILITA' CON LE FUNZIONI AL CONTORNO	C
	INTEGRAZIONE COL CONTESTO	SI
	SERVIZI CONTIGUI	
	CAPOLUOGO / FRAZIONE	Capoluogo
GESTIONE	BACINO D'UTENZA	Territoriale
	CAPACITA' STRUTTURA (*)	25 posti auto, 1 posto riservato ai disabili, 10 posti auto solo veicoli autorizzati
	N. UTENTI (*)	-
	REGIME DI GESTIONE	Privato di uso pubblico
	CONVENZIONE con ente pubblico	-
	PROPRIETA' IMMOBILE	Privato
ACCESSIBILITA'	SCADENZA LOCAZIONE	
	N. POSTI AUTO IN CONTIGUITA'	-
	TRASPORTO PUBBLICO O CONVENZIONATO	NO
	BARRIERE ARCHITETTONICHE ESTERNE ALLA STRUTTURA	Totalmente accessibile
	OPERE PREVISTE PER FAVORIRE L'ACCESSIBILITA'	NO
FRUIBILITA'	BARRIERE ARCHITETTONICHE INTERNE	NO
	STRUTTURE CONNESSE AL SERVIZIO	-
	SUPERFICIE DEL SERVIZIO (Slp A)	985,00 mq
	N. PIANI	P0
	SUPERFICIE delle STRUTTURE CONNESSE (Slp B)	-
	N. PIANI DELLE STRUTTURE CONNESSE	-
	STATO DI CONSERVAZIONE IMMOBILE	
	CONDIZIONI DI AGIBILITA'	
	ORARI DI APERTURA	
Note	SERVIZI AGGIUNTIVI	-
	CRITICITA'	-
INDICI DI SINTESI	TOTALE SUPERFICIE SERVIZIO (TS)	985,00 MQ
	FATTORE DI QUALITA' (FQ)	-



sezione	Nome del campo	Elementi Descrittivi
IDENTIFICAZIONE	DENOMINAZIONE	PARCHEGGIO DI VIA TONALE 14
	ID	8.02.0231
	GRUPPO DI SERVIZIO	Mobilità e Sosta
	TIPOLOGIA DI SERVIZIO	Parcheeggi gratuiti esterni
	INTERESSE	Urbano
	INDIRIZZO	Via Tonale
	INDIRIZZO WEB	-
	FOGLIO	9
	MAPPALE	2272
	SUB	-
LOCALIZZAZIONE	COMPATIBILITA' CON LE FUNZIONI AL CONTORNO	C
	INTEGRAZIONE COL CONTESTO	SI
	SERVIZI CONTIGUI	
	CAPOLUOGO / FRAZIONE	Capoluogo
	BACINO D'UTENZA	Territoriale
GESTIONE	CAPACITA' STRUTTURA (*)	11 posti auto riservati ai clienti UBI BANCA
	N. UTENTI (*)	-
	REGIME DI GESTIONE	Privato di uso pubblico
	CONVENZIONE con ente pubblico	-
	PROPRIETA' IMMOBILE	Privato
	SCADENZA LOCAZIONE	
ACCESSIBILITA'	N. POSTI AUTO IN CONTIGUITA'	-
	TRASPORTO PUBBLICO O CONVENZIONATO	NO
	BARRIERE ARCHITETTONICHE ESTERNE ALLA STRUTTURA	Totalmente accessibile
	OPERE PREVISTE PER FAVORIRE L'ACCESSIBILITA'	NO
FRUIBILITA'	BARRIERE ARCHITETTONICHE INTERNE	NO
	STRUTTURE CONNESSE AL SERVIZIO	-
	SUPERFICIE DEL SERVIZIO (Slp A)	377,00 mq
	N. PIANI	P0
	SUPERFICIE delle STRUTTURE CONNESSE (Slp B)	-
	N. PIANI DELLE STRUTTURE CONNESSE	-
	STATO DI CONSERVAZIONE IMMOBILE	
	CONDIZIONI DI AGIBILITA'	-
	ORARI DI APERTURA	
SERVIZI AGGIUNTIVI	-	
Note	CRITICITA'	-
INDICI DI SINTESI	TOTALE SUPERFICIE SERVIZIO (TS)	377,00 MQ
	FATTORE DI QUALITA' (FQ)	-



sezione	Nome del campo	Elementi Descrittivi
IDENTIFICAZIONE	DENOMINAZIONE	PARCHEGGIO DI VIA TONALE 15
	ID	8.02.0232
	GRUPPO DI SERVIZIO	Mobilità e Sosta
	TIPOLOGIA DI SERVIZIO	Parcheeggi gratuiti esterni
	INTERESSE	Urbano
	INDIRIZZO	Via Tonale
	INDIRIZZO WEB	-
	FOGLIO	9
	MAPPALE	1357
	SUB	-
LOCALIZZAZIONE	COMPATIBILITA' CON LE FUNZIONI AL CONTORNO	C
	INTEGRAZIONE COL CONTESTO	SI
	SERVIZI CONTIGUI	
	CAPOLUOGO / FRAZIONE	Capoluogo
	BACINO D'UTENZA	Territoriale
GESTIONE	CAPACITA' STRUTTURA (*)	6 posti auto riservati ai clienti FERRAMENTA MONTANARI
	N. UTENTI (*)	-
	REGIME DI GESTIONE	Privato di uso pubblico
	CONVENZIONE con ente pubblico	-
	PROPRIETA' IMMOBILE	Privato
	SCADENZA LOCAZIONE	
ACCESSIBILITA'	N. POSTI AUTO IN CONTIGUITA'	-
	TRASPORTO PUBBLICO O CONVENZIONATO	NO
	BARRIERE ARCHITETTONICHE ESTERNE ALLA STRUTTURA	Totalmente accessibile
	OPERE PREVISTE PER FAVORIRE L'ACCESSIBILITA'	NO
FRUIBILITA'	BARRIERE ARCHITETTONICHE INTERNE	NO
	STRUTTURE CONNESSE AL SERVIZIO	-
	SUPERFICIE DEL SERVIZIO (Slp A)	113,00 mq
	N. PIANI	P0
	SUPERFICIE delle STRUTTURE CONNESSE (Slp B)	-
	N. PIANI DELLE STRUTTURE CONNESSE	-
	STATO DI CONSERVAZIONE IMMOBILE	
	CONDIZIONI DI AGIBILITA'	-
	ORARI DI APERTURA	
SERVIZI AGGIUNTIVI	-	
Note	CRITICITA'	-
INDICI DI SINTESI	TOTALE SUPERFICIE SERVIZIO (TS)	113,00 MQ
	FATTORE DI QUALITA' (FQ)	-



sezione	Nome del campo	Elementi Descrittivi
IDENTIFICAZIONE	DENOMINAZIONE	PARCHEGGIO DI VIA TONALE 16
	ID	8.02.0233
	GRUPPO DI SERVIZIO	Mobilità e Sosta
	TIPOLOGIA DI SERVIZIO	Parcheeggi gratuiti esterni
	INTERESSE	Urbano
	INDIRIZZO	Via Tonale
	INDIRIZZO WEB	-
	FOGLIO	9
	MAPPALE	1335
	SUB	-
LOCALIZZAZIONE	COMPATIBILITA' CON LE FUNZIONI AL CONTORNO	C
	INTEGRAZIONE COL CONTESTO	SI
	SERVIZI CONTIGUI	
	CAPOLUOGO / FRAZIONE	Capoluogo
GESTIONE	BACINO D'UTENZA	Territoriale
	CAPACITA' STRUTTURA (*)	4 posti auto riservati ai clienti DAFNE SPOSE
	N. UTENTI (*)	-
	REGIME DI GESTIONE	Privato di uso pubblico
	CONVENZIONE con ente pubblico	-
	PROPRIETA' IMMOBILE	Privato
ACCESSIBILITA'	SCADENZA LOCAZIONE	
	N. POSTI AUTO IN CONTIGUITA'	-
	TRASPORTO PUBBLICO O CONVENZIONATO	NO
	BARRIERE ARCHITETTONICHE ESTERNE ALLA STRUTTURA	Totalmente accessibile
FRUIBILITA'	OPERE PREVISTE PER FAVORIRE L'ACCESSIBILITA'	NO
	BARRIERE ARCHITETTONICHE INTERNE	NO
	STRUTTURE CONNESSE AL SERVIZIO	-
	SUPERFICIE DEL SERVIZIO (Slp A)	135,00 mq
	N. PIANI	P0
	SUPERFICIE delle STRUTTURE CONNESSE (Slp B)	-
	N. PIANI DELLE STRUTTURE CONNESSE	-
	STATO DI CONSERVAZIONE IMMOBILE	
	CONDIZIONI DI AGIBILITA'	-
	ORARI DI APERTURA	
SERVIZI AGGIUNTIVI	-	
Note	CRITICITA'	-
INDICI DI SINTESI	TOTALE SUPERFICIE SERVIZIO (TS)	135,00 MQ
	FATTORE DI QUALITA' (FQ)	-



sezione	Nome del campo	Elementi Descrittivi
IDENTIFICAZIONE	DENOMINAZIONE	PARCHEGGIO DI VIA TONALE 17
	ID	8.02.0234
	GRUPPO DI SERVIZIO	Mobilità e Sosta
	TIPOLOGIA DI SERVIZIO	Parcheeggi gratuiti esterni
	INTERESSE	Urbano
	INDIRIZZO	Via Tonale
	INDIRIZZO WEB	-
	FOGLIO	9
	MAPPALE	2030
	SUB	-
LOCALIZZAZIONE	COMPATIBILITA' CON LE FUNZIONI AL CONTORNO	C
	INTEGRAZIONE COL CONTESTO	SI
	SERVIZI CONTIGUI	-
	CAPOLUOGO / FRAZIONE	Capoluogo
GESTIONE	BACINO D'UTENZA	Territoriale
	CAPACITA' STRUTTURA (*)	9 posti auto riservati ai clienti PASTICCERIA SANT'ALESSANDRO
	N. UTENTI (*)	-
	REGIME DI GESTIONE	Privato di uso pubblico
	CONVENZIONE con ente pubblico	-
	PROPRIETA' IMMOBILE	Privato
ACCESSIBILITA'	SCADENZA LOCAZIONE	-
	N. POSTI AUTO IN CONTIGUITA'	-
	TRASPORTO PUBBLICO O CONVENZIONATO	NO
	BARRIERE ARCHITETTONICHE ESTERNE ALLA STRUTTURA	Totalmente accessibile
FRUIBILITA'	OPERE PREVISTE PER FAVORIRE L'ACCESSIBILITA'	NO
	BARRIERE ARCHITETTONICHE INTERNE	NO
	STRUTTURE CONNESSE AL SERVIZIO	-
	SUPERFICIE DEL SERVIZIO (Slp A)	130,00 mq
	N. PIANI	P0
	SUPERFICIE delle STRUTTURE CONNESSE (Slp B)	-
	N. PIANI DELLE STRUTTURE CONNESSE	-
	STATO DI CONSERVAZIONE IMMOBILE	-
	CONDIZIONI DI AGIBILITA'	-
	ORARI DI APERTURA	-
SERVIZI AGGIUNTIVI	-	
Note	CRITICITA'	-
INDICI DI SINTESI	TOTALE SUPERFICIE SERVIZIO (TS)	130,00 MQ
	FATTORE DI QUALITA' (FQ)	-



sezione	Nome del campo	Elementi Descrittivi
IDENTIFICAZIONE	DENOMINAZIONE	PARCHEGGIO DI VIA TONALE 18
	ID	8.02.0235
	GRUPPO DI SERVIZIO	Mobilità e Sosta
	TIPOLOGIA DI SERVIZIO	Parcheeggi gratuiti esterni
	INTERESSE	Urbano
	INDIRIZZO	Via Tonale
	INDIRIZZO WEB	-
	FOGLIO	9
	MAPPALE	945
	SUB	-
LOCALIZZAZIONE	COMPATIBILITA' CON LE FUNZIONI AL CONTORNO	C
	INTEGRAZIONE COL CONTESTO	SI
	SERVIZI CONTIGUI	
	CAPOLUOGO / FRAZIONE	Capoluogo
	BACINO D'UTENZA	Territoriale
GESTIONE	CAPACITA' STRUTTURA (*)	5 posti auto riservati ai clienti BAR MARIKA
	N. UTENTI (*)	-
	REGIME DI GESTIONE	Privato di uso pubblico
	CONVENZIONE con ente pubblico	-
	PROPRIETA' IMMOBILE	Privato
	SCADENZA LOCAZIONE	
ACCESSIBILITA'	N. POSTI AUTO IN CONTIGUITA'	-
	TRASPORTO PUBBLICO O CONVENZIONATO	NO
	BARRIERE ARCHITETTONICHE ESTERNE ALLA STRUTTURA	Totalmente accessibile
	OPERE PREVISTE PER FAVORIRE L'ACCESSIBILITA'	NO
FRUIBILITA'	BARRIERE ARCHITETTONICHE INTERNE	NO
	STRUTTURE CONNESSE AL SERVIZIO	-
	SUPERFICIE DEL SERVIZIO (Slp A)	115,00 mq
	N. PIANI	P0
	SUPERFICIE delle STRUTTURE CONNESSE (Slp B)	-
	N. PIANI DELLE STRUTTURE CONNESSE	-
	STATO DI CONSERVAZIONE IMMOBILE	
	CONDIZIONI DI AGIBILITA'	-
	ORARI DI APERTURA	
SERVIZI AGGIUNTIVI	-	
Note	CRITICITA'	-
INDICI DI SINTESI	TOTALE SUPERFICIE SERVIZIO (TS)	115,00 MQ
	FATTORE DI QUALITA' (FQ)	-



sezione	Nome del campo	Elementi Descrittivi
IDENTIFICAZIONE	DENOMINAZIONE	PARCHEGGIO DI VIA LEGA LOMBARDA 02
	ID	8.02.0236
	GRUPPO DI SERVIZIO	Mobilità e Sosta
	TIPOLOGIA DI SERVIZIO	Parcheeggi gratuiti esterni
	INTERESSE	Urbano
	INDIRIZZO	Via Lega Lombarda
	INDIRIZZO WEB	-
	FOGLIO	9
	MAPPALE	5470
	SUB	-
LOCALIZZAZIONE	COMPATIBILITA' CON LE FUNZIONI AL CONTORNO	C
	INTEGRAZIONE COL CONTESTO	SI
	SERVIZI CONTIGUI	
	CAPOLUOGO / FRAZIONE	Capoluogo
GESTIONE	BACINO D'UTENZA	Territoriale
	CAPACITA' STRUTTURA (*)	45 posti auto e 3 posti auto riservati ai disabili
	N. UTENTI (*)	-
	REGIME DI GESTIONE	Privato di uso pubblico
	CONVENZIONE con ente pubblico	-
	PROPRIETA' IMMOBILE	Privato
ACCESSIBILITA'	SCADENZA LOCAZIONE	
	N. POSTI AUTO IN CONTIGUITA'	-
	TRASPORTO PUBBLICO O CONVENZIONATO	NO
	BARRIERE ARCHITETTONICHE ESTERNE ALLA STRUTTURA	Totalmente accessibile
FRUIBILITA'	OPERE PREVISTE PER FAVORIRE L'ACCESSIBILITA'	NO
	BARRIERE ARCHITETTONICHE INTERNE	NO
	STRUTTURE CONNESSE AL SERVIZIO	-
	SUPERFICIE DEL SERVIZIO (Slp A)	1.210,00 mq
	N. PIANI	P0
	SUPERFICIE delle STRUTTURE CONNESSE (Slp B)	-
	N. PIANI DELLE STRUTTURE CONNESSE	-
	STATO DI CONSERVAZIONE IMMOBILE	
	CONDIZIONI DI AGIBILITA'	-
ORARI DI APERTURA		
Note	SERVIZI AGGIUNTIVI	-
	CRITICITA'	-
INDICI DI SINTESI	TOTALE SUPERFICIE SERVIZIO (TS)	1.210,00 MQ
	FATTORE DI QUALITA' (FQ)	-



sezione	Nome del campo	Elementi Descrittivi
IDENTIFICAZIONE	DENOMINAZIONE	PARCHEGGIO DI VIA LEGA LOMBARDA 03
	ID	8.02.0237
	GRUPPO DI SERVIZIO	Mobilità e Sosta
	TIPOLOGIA DI SERVIZIO	Parcheeggi gratuiti esterni
	INTERESSE	Urbano
	INDIRIZZO	Via Lega Lombarda
	INDIRIZZO WEB	-
	FOGLIO	9
	MAPPALE	5470
	SUB	-
LOCALIZZAZIONE	COMPATIBILITA' CON LE FUNZIONI AL CONTORNO	C
	INTEGRAZIONE COL CONTESTO	SI
	SERVIZI CONTIGUI	
	CAPOLUOGO / FRAZIONE	Capoluogo
GESTIONE	BACINO D'UTENZA	Territoriale
	CAPACITA' STRUTTURA (*)	12 posti auto
	N. UTENTI (*)	-
	REGIME DI GESTIONE	Privato di uso pubblico
	CONVENZIONE con ente pubblico	-
	PROPRIETA' IMMOBILE	Privato
ACCESSIBILITA'	SCADENZA LOCAZIONE	
	N. POSTI AUTO IN CONTIGUITA'	-
	TRASPORTO PUBBLICO O CONVENZIONATO	NO
	BARRIERE ARCHITETTONICHE ESTERNE ALLA STRUTTURA	Totalmente accessibile
	OPERE PREVISTE PER FAVORIRE L'ACCESSIBILITA'	NO
FRUIBILITA'	BARRIERE ARCHITETTONICHE INTERNE	NO
	STRUTTURE CONNESSE AL SERVIZIO	-
	SUPERFICIE DEL SERVIZIO (Slp A)	150,00 mq
	N. PIANI	P0
	SUPERFICIE delle STRUTTURE CONNESSE (Slp B)	-
	N. PIANI DELLE STRUTTURE CONNESSE	-
	STATO DI CONSERVAZIONE IMMOBILE	
	CONDIZIONI DI AGIBILITA'	-
	ORARI DI APERTURA	
Note	SERVIZI AGGIUNTIVI	-
	CRITICITA'	-
INDICI DI SINTESI	TOTALE SUPERFICIE SERVIZIO (TS)	150,00 MQ
	FATTORE DI QUALITA' (FQ)	-



sezione	Nome del campo	Elementi Descrittivi
IDENTIFICAZIONE	DENOMINAZIONE	PARCHEGGIO DI VIA LEGA LOMBARDA 04
	ID	8.02.0238
	GRUPPO DI SERVIZIO	Mobilità e Sosta
	TIPOLOGIA DI SERVIZIO	Parcheeggi gratuiti esterni
	INTERESSE	Urbano
	INDIRIZZO	Via Lega Lombarda
	INDIRIZZO WEB	-
	FOGLIO	9
	MAPPALE	5470
	SUB	-
LOCALIZZAZIONE	COMPATIBILITA' CON LE FUNZIONI AL CONTORNO	C
	INTEGRAZIONE COL CONTESTO	SI
	SERVIZI CONTIGUI	
	CAPOLUOGO / FRAZIONE	Capoluogo
GESTIONE	BACINO D'UTENZA	Territoriale
	CAPACITA' STRUTTURA (*)	15 posti auto e 1 posto riservato ai disabili
	N. UTENTI (*)	-
	REGIME DI GESTIONE	Privato di uso pubblico
	CONVENZIONE con ente pubblico	-
	PROPRIETA' IMMOBILE	Privato
ACCESSIBILITA'	SCADENZA LOCAZIONE	
	N. POSTI AUTO IN CONTIGUITA'	-
	TRASPORTO PUBBLICO O CONVENZIONATO	NO
	BARRIERE ARCHITETTONICHE ESTERNE ALLA STRUTTURA	Totalmente accessibile
FRUIBILITA'	OPERE PREVISTE PER FAVORIRE L'ACCESSIBILITA'	NO
	BARRIERE ARCHITETTONICHE INTERNE	NO
	STRUTTURE CONNESSE AL SERVIZIO	-
	SUPERFICIE DEL SERVIZIO (Slp A)	502,00 mq
	N. PIANI	P0
	SUPERFICIE delle STRUTTURE CONNESSE (Slp B)	-
	N. PIANI DELLE STRUTTURE CONNESSE	-
	STATO DI CONSERVAZIONE IMMOBILE	
Note	CONDIZIONI DI AGIBILITA'	-
	ORARI DI APERTURA	
	SERVIZI AGGIUNTIVI	-
INDICI DI SINTESI	CRITICITA'	-
	TOTALE SUPERFICIE SERVIZIO (TS)	502,00 MQ
	FATTORE DI QUALITA' (FQ)	-



sezione	Nome del campo	Elementi Descrittivi
IDENTIFICAZIONE	DENOMINAZIONE	PARCHEGGIO DI VIA LEGA LOMBARDA 05
	ID	8.02.0239
	GRUPPO DI SERVIZIO	Mobilità e Sosta
	TIPOLOGIA DI SERVIZIO	Parcheeggi gratuiti esterni
	INTERESSE	Urbano
	INDIRIZZO	Via Lega Lombarda
	INDIRIZZO WEB	-
	FOGLIO	9
	MAPPALE	5470
	SUB	-
LOCALIZZAZIONE	COMPATIBILITA' CON LE FUNZIONI AL CONTORNO	C
	INTEGRAZIONE COL CONTESTO	SI
	SERVIZI CONTIGUI	
	CAPOLUOGO / FRAZIONE	Capoluogo
GESTIONE	BACINO D'UTENZA	Territoriale
	CAPACITA' STRUTTURA (*)	20 posti auto
	N. UTENTI (*)	-
	REGIME DI GESTIONE	Privato di uso pubblico
	CONVENZIONE con ente pubblico	-
	PROPRIETA' IMMOBILE	Privato
ACCESSIBILITA'	SCADENZA LOCAZIONE	
	N. POSTI AUTO IN CONTIGUITA'	-
	TRASPORTO PUBBLICO O CONVENZIONATO	NO
	BARRIERE ARCHITETTONICHE ESTERNE ALLA STRUTTURA	Totalmente accessibile
FRUIBILITA'	OPERE PREVISTE PER FAVORIRE L'ACCESSIBILITA'	NO
	BARRIERE ARCHITETTONICHE INTERNE	NO
	STRUTTURE CONNESSE AL SERVIZIO	-
	SUPERFICIE DEL SERVIZIO (Slp A)	560,00 mq
	N. PIANI	P0
	SUPERFICIE delle STRUTTURE CONNESSE (Slp B)	-
	N. PIANI DELLE STRUTTURE CONNESSE	-
	STATO DI CONSERVAZIONE IMMOBILE	
	CONDIZIONI DI AGIBILITA'	-
	ORARI DI APERTURA	
SERVIZI AGGIUNTIVI	-	
Note	CRITICITA'	-
INDICI DI SINTESI	TOTALE SUPERFICIE SERVIZIO (TS)	560,00 MQ
	FATTORE DI QUALITA' (FQ)	-



sezione	Nome del campo	Elementi Descrittivi
IDENTIFICAZIONE	DENOMINAZIONE	PARCHEGGIO DI VIA LEGA LOMBARDA 06
	ID	8.02.0240
	GRUPPO DI SERVIZIO	Mobilità e Sosta
	TIPOLOGIA DI SERVIZIO	Parcheeggi gratuiti esterni
	INTERESSE	Urbano
	INDIRIZZO	Via Lega Lombarda
	INDIRIZZO WEB	-
	FOGLIO	9
	MAPPALE	5470
	SUB	-
LOCALIZZAZIONE	COMPATIBILITA' CON LE FUNZIONI AL CONTORNO	C
	INTEGRAZIONE COL CONTESTO	SI
	SERVIZI CONTIGUI	
	CAPOLUOGO / FRAZIONE	Capoluogo
GESTIONE	BACINO D'UTENZA	Territoriale
	CAPACITA' STRUTTURA (*)	80 posti auto e 2 riservati ai disabili
	N. UTENTI (*)	-
	REGIME DI GESTIONE	Privato di uso pubblico
	CONVENZIONE con ente pubblico	-
	PROPRIETA' IMMOBILE	Privato
ACCESSIBILITA'	SCADENZA LOCAZIONE	
	N. POSTI AUTO IN CONTIGUITA'	-
	TRASPORTO PUBBLICO O CONVENZIONATO	NO
	BARRIERE ARCHITETTONICHE ESTERNE ALLA STRUTTURA	Totalmente accessibile
	OPERE PREVISTE PER FAVORIRE L'ACCESSIBILITA'	NO
FRUIBILITA'	BARRIERE ARCHITETTONICHE INTERNE	NO
	STRUTTURE CONNESSE AL SERVIZIO	-
	SUPERFICIE DEL SERVIZIO (Slp A)	2.180,00 mq
	N. PIANI	P0
	SUPERFICIE delle STRUTTURE CONNESSE (Slp B)	-
	N. PIANI DELLE STRUTTURE CONNESSE	-
	STATO DI CONSERVAZIONE IMMOBILE	
	CONDIZIONI DI AGIBILITA'	-
	ORARI DI APERTURA	
Note	SERVIZI AGGIUNTIVI	-
	CRITICITA'	-
INDICI DI SINTESI	TOTALE SUPERFICIE SERVIZIO (TS)	2.180,00 MQ
	FATTORE DI QUALITA' (FQ)	-



sezione	Nome del campo	Elementi Descrittivi
IDENTIFICAZIONE	DENOMINAZIONE	STAZIONE RFI VIA SANTUARIO
	ID	8.02.0245
	GRUPPO DI SERVIZIO	Mobilità e Sosta
	TIPOLOGIA DI SERVIZIO	Parcheeggi gratuiti esterni
	INTERESSE	Extra Urbano
	INDIRIZZO	Via Santuario
	INDIRIZZO WEB	-
	FOGLIO	9
	MAPPALE	762
LOCALIZZAZIONE	COMPATIBILITA' CON LE FUNZIONI AL CONTORNO	C
	INTEGRAZIONE COL CONTESTO	SI
	SERVIZI CONTIGUI	5.00.0021 Santuario della Madonna delle Rose
	CAPOLUOGO / FRAZIONE	Capoluogo
	BACINO D'UTENZA	Extra Territoriale
GESTIONE	CAPACITA' STRUTTURA (*)	
	N. UTENTI (*)	-
	REGIME DI GESTIONE	Privato
	CONVENZIONE con ente pubblico	-
	PROPRIETA' IMMOBILE	Privato
ACCESSIBILITA'	SCADENZA LOCAZIONE	-
	N. POSTI AUTO IN CONTIGUITA'	
	TRASPORTO PUBBLICO O CONVENZIONATO	
	BARRIERE ARCHITETTONICHE ESTERNE ALLA STRUTTURA	
	OPERE PREVISTE PER FAVORIRE L'ACCESSIBILITA'	NO
FRUIBILITA'	BARRIERE ARCHITETTONICHE INTERNE	NO
	STRUTTURE CONNESSE AL SERVIZIO	
	SUPERFICIE DEL SERVIZIO (Slp A)	973,00 mq
	N. PIANI	P0
	SUPERFICIE delle STRUTTURE CONNESSE (Slp B)	
	N. PIANI DELLE STRUTTURE CONNESSE	
	STATO DI CONSERVAZIONE IMMOBILE	
	CONDIZIONI DI AGIBILITA'	
	ORARI DI APERTURA	
	SERVIZI AGGIUNTIVI	
Note	CRITICITA'	
INDICI DI SINTESI	TOTALE SUPERFICIE SERVIZIO (TS)	973,00 MQ
	FATTORE DI QUALITA' (FQ)	

**RICOGNIZIONE DELLO STATO DI FATTO**

DENOMINAZIONE	ID	SUPERFICIE
PARCHEGGIO DI PIAZZA DELL'ALPINO	8.02.0101	2.356,00 MQ
PARCHEGGIO DI VIA ALDO MORO 01	8.02.0102	240,00 MQ
PARCHEGGIO DI VIA ALDO MORO 02	8.02.0103	178,00 MQ
PARCHEGGIO DI VIA VITTORIO EMANUELE	8.02.0104	166,00 MQ
PARCHEGGIO DI VIA DON SCHIAVI	8.02.0105	11,00 MQ
PARCHEGGIO DI VIA IV NOVEMBRE / VIA BRASI	8.02.0106	675,00 MQ
PARCHEGGIO DI VIA GIULIO CESARE	8.02.0107	138,00 MQ
PARCHEGGIO DI VIA COLLEONI	8.02.0108	420,00 MQ
PARCHEGGIO DI VIA PAPA GIOVANNI XXIII 01	8.02.0109	340,00 MQ
PARCHEGGIO DI VIA PAPA GIOVANNI XXIII 02	8.02.0110	398,00 MQ
PARCHEGGIO DI VIA C. BATTISTI	8.02.0111	404,00 MQ
PARCHEGGIO DI VIA MANZONI 01	8.02.0112	216,00 MQ
PARCHEGGIO DI VIA MANZONI 02	8.02.0113	60,00 MQ
PARCHEGGIO DI VIA SAN DOMENICO SAVIO 01	8.02.0114	270,00 MQ
PARCHEGGIO DI VIA CAVOUR 01	8.02.0115	112,00 MQ
PARCHEGGIO DI VIA SAN FRANCESCO 01	8.02.0116	160,00 MQ
PARCHEGGIO DI VIA SAN FRANCESCO 02	8.02.0117	49,00 MQ
PARCHEGGIO DI VIA MARCONI / VIA FERRARIS	8.02.0118	1.872,00 MQ
PARCHEGGIO DI VIA MARCONI 01	8.02.0119	221,00 MQ
PARCHEGGIO DI VIA MARCONI 02	8.02.0120	218,00 MQ
PARCHEGGIO DI VIA FONTANILE	8.02.0121	244,00 MQ
PARCHEGGIO DI VIA MARCONI 03	8.02.0122	206,00 MQ
PARCHEGGIO DI VIA VALLE D'ALBANO	8.02.0123	1.062,00 MQ
PARCHEGGIO DI VIA ASTORI	8.02.0124	212,00 MQ
PARCHEGGIO DI VIA MARCO POLO	8.02.0125	100,00 MQ
PARCHEGGIO DI VIA IV NOVEMBRE 01	8.02.0126	230,00 MQ
PARCHEGGIO DI VIA IV NOVEMBRE 02	8.02.0127	151,00 MQ
PARCHEGGIO DI VIA COLOMBO 01	8.02.0128	795,00 MQ
PARCHEGGIO DI VIA LA MARMORA	8.02.0129	303,00 MQ
PARCHEGGIO DI VIA COLOMBO 02	8.02.0130	173,00 MQ
PARCHEGGIO DI VIA TURATI	8.02.0131	675,00 MQ
PARCHEGGIO DI VIA COLOMBO 03	8.02.0132	47,00 MQ
PARCHEGGIO DI VIA COLOMBO 04	8.02.0133	125,00 MQ
PARCHEGGIO DI VIA MONTE GRAPPA 01	8.02.0134	332,00 MQ
PARCHEGGIO DI VIA RANZUCHELLO 01	8.02.0135	240,00 MQ
PARCHEGGIO DI VIA RANZUCHELLO 02	8.02.0136	142,00 MQ
PARCHEGGIO DI VIA RANZUCHELLO 03	8.02.0137	353,00 MQ
PARCHEGGIO DI VIA RANZUCHELLO 04	8.02.0138	86,00 MQ
PARCHEGGIO DI VIA MONTE GRAPPA 02	8.02.0139	181,00 MQ



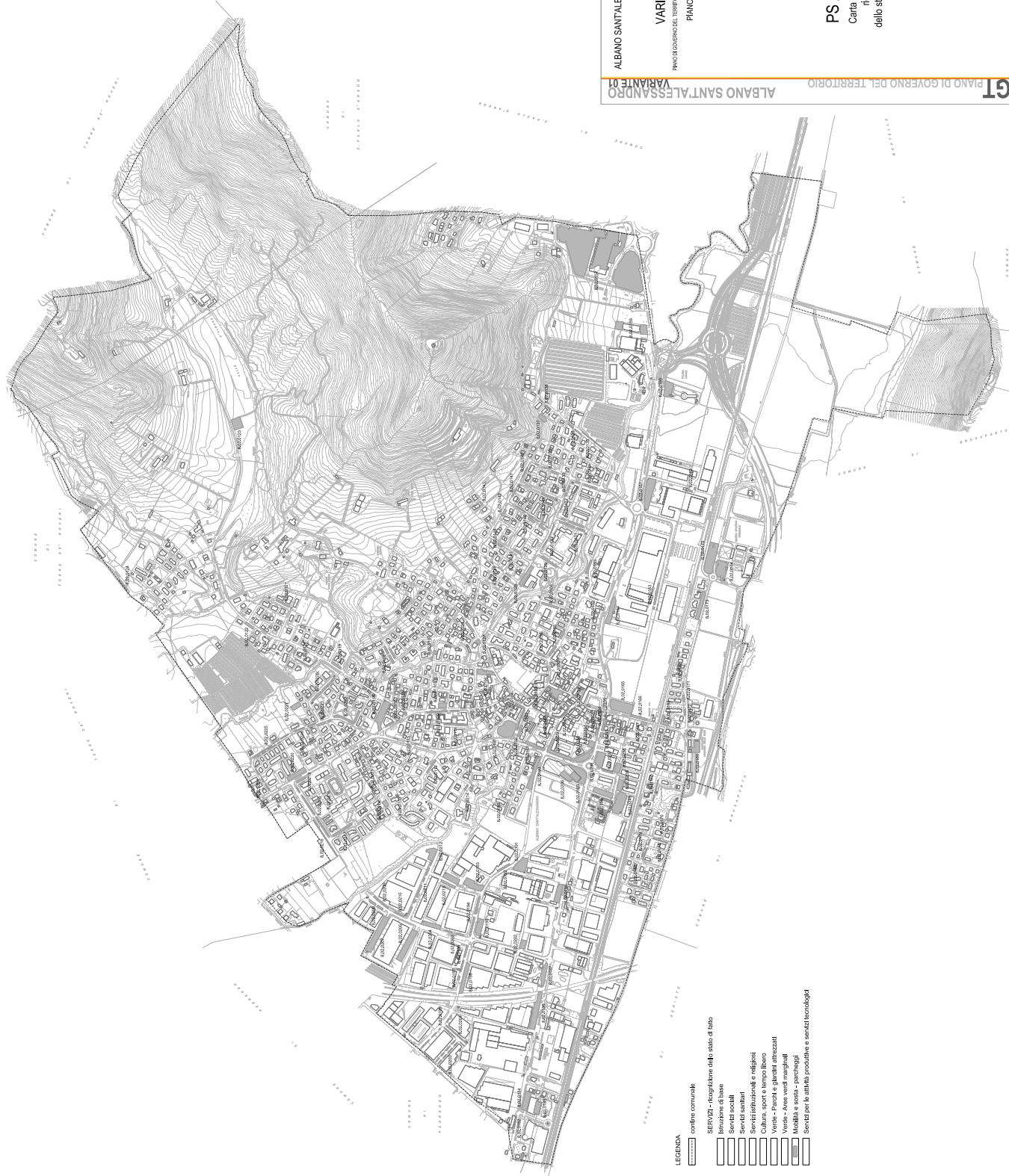
PARCHEGGIO DI VIA SAN GIORGIO 01	8.02.0140	92,00 MQ
PARCHEGGIO DI VIA SAN GIORGIO 02	8.02.0141	62,00 MQ
PARCHEGGIO DI VIA SAN GIORGIO 03	8.02.0142	160,00 MQ
PARCHEGGIO DI VIA SAN GIORGIO 04	8.02.0143	52,00 MQ
PARCHEGGIO DI VIA LOCATELLI	8.02.0144	63,00 MQ
PARCHEGGIO DI VIA LOCATELLI / VIA GARIBALDI	8.02.0145	137,00 MQ
PARCHEGGIO DI VIA DA VERRAZZANO	8.02.0146	495,00 MQ
PARCHEGGIO DI VIA C. CATTANEO	8.02.0147	215,00 MQ
PARCHEGGIO DI VIA MAGELLANO 01	8.02.0148	68,00 MQ
PARCHEGGIO DI VIA MAGELLANO 02	8.02.0149	125,00 MQ
PARCHEGGIO DI PIAZZA CADUTI PER LA PATRIA	8.02.0150	1.030,00 MQ
PARCHEGGIO DI VIA DON BOSCO	8.02.0151	165,00 MQ
PARCHEGGIO DI VIA DANTE ALIGHIERI 01	8.02.0152	75,00 MQ
PARCHEGGIO DI VIA DANTE ALIGHIERI 02	8.02.0153	222,00 MQ
PARCHEGGIO DI VIA VERDI	8.02.0154	306,00 MQ
PARCHEGGIO DI VIA DANTE ALIGHIERI 03	8.02.0155	328,00 MQ
PARCHEGGIO DI VIA DEI CONTI ALBANI	8.02.0156	127,00 MQ
PARCHEGGIO DI VIA TONALE (BENNET)	8.02.0157	30.325,00 MQ
PARCHEGGIO DI VIA LEGA LOMBARDA 01	8.02.0158	1.068,00 MQ
PARCHEGGIO DI VIA TONALE 01	8.02.0159	1.316,00 MQ
PARCHEGGIO DI VIA TONALE 02	8.02.0160	1.183,00 MQ
PARCHEGGIO DI VIA TONALE 03	8.02.0161	2.138,00 MQ
PARCHEGGIO DI VIA TONALE 04	8.02.0162	115,00 MQ
PARCHEGGIO DI VIA TONALE 05	8.02.0163	410,00 MQ
PARCHEGGIO DI VIA TONALE 06	8.02.0164	1.260,00 MQ
PARCHEGGIO DI PIAZZA DEL DONATORE	8.02.0165	2.336,00 MQ
PARCHEGGIO DI VIA SANTUARIO 01	8.02.0166	338,00 MQ
PARCHEGGIO DI VIA SANTUARIO 02	8.02.0167	150,00 MQ
PARCHEGGIO DI VIA SANTUARIO 03	8.02.0168	370,00 MQ
PARCHEGGIO DI VIA MADONNA DELLE ROSE (SANTUARIO)	8.02.0169	975,00 MQ
PARCHEGGIO DI VIA CANINI 01	8.02.0170	95,00 MQ
PARCHEGGIO DI VIA CANINI 02	8.02.0171	116,00 MQ
PARCHEGGIO DI VIA CANINI 03	8.02.0172	70,00 MQ
PARCHEGGIO DI VIA CANINI 04	8.02.0173	1.061,00 MQ
PARCHEGGIO DI VIA CANINI 05	8.02.0174	1.685,00 MQ
PARCHEGGIO DI VIA CANINI 06	8.02.0175	2.810,00 MQ
PARCHEGGIO DI VIA PAOLO VI	8.02.0176	100,00 MQ
PARCHEGGIO DI VIA MADONNA DELLE ROSE	8.02.0177	145,00 MQ
PARCHEGGIO DI VIA DON MINZONI 01	8.02.0178	140,00 MQ
PARCHEGGIO DI VIA DON MINZONI 02	8.02.0179	225,00 MQ
PARCHEGGIO DI VIA DON STURZO	8.02.0180	113,00 MQ



PARCHEGGIO DI VIA CAVOUR 02	8.02.0181	547,00 MQ
PARCHEGGIO DI VIA TONALE 07	8.02.0182	123,00 MQ
PARCHEGGIO DI VIA CAVOUR 03	8.02.0183	2.152,00 MQ
PARCHEGGIO DI VIA TONALE 08	8.02.0184	1.081,00 MQ
PARCHEGGIO DI VIA TONALE 09	8.02.0185	767,00 MQ
PARCHEGGIO DI VIA TONALE 10	8.02.0186	2.087,00 MQ
PARCHEGGIO DI VIA TONALE 11	8.02.0187	883,00 MQ
PARCHEGGIO DI VIA TONALE 12	8.02.0188	1.066,00 MQ
PARCHEGGIO DI VIA GALVANI 01	8.02.0189	1.328,00 MQ
PARCHEGGIO DI VIA VITALI	8.02.0190	275,00 MQ
PARCHEGGIO DI VIA GALVANI 02	8.02.0191	1.400,00 MQ
PARCHEGGIO DI VIA GALVANI 03	8.02.0192	215,00 MQ
PARCHEGGIO DI VIA QUAGLIODROMO 01	8.02.0193	1.305,00 MQ
PARCHEGGIO DI VIA GALVANI 04	8.02.0194	557,00 MQ
PARCHEGGIO DI VIA GALVANI 05	8.02.0195	985,00 MQ
PARCHEGGIO DI VIA GALVANI 06	8.02.0196	332,00 MQ
PARCHEGGIO DI VIA GALVANI 07	8.02.0197	65,00 MQ
PARCHEGGIO DI VIA GALVANI 08	8.02.0198	1.083,00 MQ
PARCHEGGIO DI VIA GALVANI 09	8.02.0199	200,00 MQ
PARCHEGGIO DI VIA GALVANI 10	8.02.0200	325,00 MQ
PARCHEGGIO DI VIA GALVANI 11	8.02.0201	386,00 MQ
PARCHEGGIO DI VIA SPALLANZANI 01	8.02.0202	470,00 MQ
PARCHEGGIO DI VIA SPALLANZANI 02	8.02.0203	168,00 MQ
PARCHEGGIO DI VIA SPALLANZANI 03	8.02.0204	802,00 MQ
PARCHEGGIO DI VIA CALIPARI	8.02.0205	2.000,00 MQ
PARCHEGGIO DI VIA TONALE 13	8.02.0206	723,00 MQ
PARCHEGGIO DI VIA NATTA	8.02.0207	2.358,00 MQ
PARCHEGGIO DI VIA SPALLANZANI 04	8.02.0208	240,00 MQ
PARCHEGGIO DI VIA SPALLANZANI 05	8.02.0209	265,00 MQ
PARCHEGGIO DI VIA SPALLANZANI 06	8.02.0210	132,00 MQ
PARCHEGGIO DI VIA MAZZA 01	8.02.0211	540,00 MQ
PARCHEGGIO DI VIA MAZZA 02	8.02.0212	905,00 MQ
PARCHEGGIO DI VIA QUAGLIODROMO 02	8.02.0213	1.288,00 MQ
PARCHEGGIO DI VIA SANTA BARBARA	8.02.0214	173,00 MQ
PARCHEGGIO DI VIA SANTI CORNELIO E CIPRIANO	8.02.0215	681,00 MQ
PARCHEGGIO DI VIA SPALLANZANI 07	8.02.0216	356,00 MQ
PARCHEGGIO DI VIA MARTIRI DELLE FOIBE	8.02.0217	362,00 MQ
PARCHEGGIO DI VIA SPALLANZANI 08	8.02.0218	561,00 MQ
PARCHEGGIO DI VIA SAN FRANCESCO 03	8.02.0219	243,00 MQ
PARCHEGGIO DI VIA SAN FRANCESCO 04	8.02.0220	825,00 MQ
PARCHEGGIO DI VIA SAN DOMENICO SAVIO 02	8.02.0221	121,00 MQ



PARCHEGGIO DI VIA FERRARIS 01	8.02.0222	646,00 MQ
PARCHEGGIO DI VIA FERRARIS 02	8.02.0223	202,00 MQ
PARCHEGGIO DI VIA FERRARIS 03	8.02.0224	225,00 MQ
PARCHEGGIO DI VIA FERRARIS 04	8.02.0225	375,00 MQ
PARCHEGGIO DI VIA MEUCCI	8.02.0226	132,00 MQ
PARCHEGGIO DI VIA PASCAL	8.02.0227	462,00 MQ
PARCHEGGIO DI VIA ZERRA	8.02.0228	515,00 MQ
PARCHEGGIO DI VIA GARIBALDI / VIA CAVOUR	8.02.0229	1.073,00 MQ
PARCHEGGIO DI VIA TONALE / VIA CAVOUR	8.02.0230	985,00 MQ
PARCHEGGIO DI VIA TONALE 14	8.02.0231	377,00 MQ
PARCHEGGIO DI VIA TONALE 15	8.02.0232	113,00 MQ
PARCHEGGIO DI VIA TONALE 16	8.02.0233	135,00 MQ
PARCHEGGIO DI VIA TONALE 17	8.02.0234	130,00 MQ
PARCHEGGIO DI VIA TONALE 18	8.02.0235	115,00 MQ
PARCHEGGIO DI VIA LEGA LOMBARDA 02	8.02.0236	1.210,00 MQ
PARCHEGGIO DI VIA LEGA LOMBARDA 03	8.02.0237	150,00 MQ
PARCHEGGIO DI VIA LEGA LOMBARDA 04	8.02.0238	502,00 MQ
PARCHEGGIO DI VIA LEGA LOMBARDA 05	8.02.0239	560,00 MQ
PARCHEGGIO DI VIA LEGA LOMBARDA 06	8.02.0240	2.180,00 MQ
PARCHEGGIO RFI / VIA SANTUARIO	8.02.0245	973,00 MQ
TOTALE		107.862,00 MQ



REGIONE
ALBANO SANTALESSANDRO
BERGAMO
VARIANTE 01
 PIANO DI GOVERNO DEL TERRITORIO P.G.T.
 PIANO DEI SERVIZI

PS 2.1
 Carta dei servizi:
 ricognizione
 dello stato di fatto

giugno 2016
 scala
 1:5.000

arch. Marco Minelli
 arch. Marco Riva
 arch. Giancarlo Dall'Olio

PGI PIANO DI GOVERNO DEL TERRITORIO
ALBANO SANTALESSANDRO
VARIANTE 01

- LEGENDA**
- confine comunale
 - SERVIZI - ricognizione dello stato di fatto**
 - Istituzione di base
 - Servizi sociali
 - Servizi per gli anziani
 - Servizi culturali, religiosi e educativi
 - Cultura, sport e tempo libero
 - Verde - Parche e giardini attrezzati
 - Verde - Aree verdi marginali
 - Mobilità e sosta - parcheggi
 - Servizi per le attività produttive e servizi tecnologici



PGT

ALBANO SANT'ALESSANDRO
PIANO DI GOVERNO DEL TERRITORIO **VARIANTE 01**

**SERVIZI PER LE ATTIVITA' PRODUTTIVE
E SERVIZI TECNOLOGICI**



sezione	Nome del campo	Elementi Descrittivi
IDENTIFICAZIONE	DENOMINAZIONE	CENTRO LOGISTICO TELECOM
	ID	9.01.0034
	GRUPPO DI SERVIZIO	Servizi per le attività produttive e servizi tecnologici
	TIPOLOGIA DI SERVIZIO	Tecnologici
	INTERESSE	Extra -Urbano
	INDIRIZZO	Via Fratelli Bandiera
	INDIRIZZO WEB	-
	FOGLIO	9
	MAPPALE	1657
LOCALIZZAZIONE	SUB	
	COMPATIBILITA' CON LE FUNZIONI AL CONTORNO	C
	INTEGRAZIONE COL CONTESTO	SI
	SERVIZI CONTIGUI	
	CAPOLUOGO / FRAZIONE	Capoluogo
GESTIONE	BACINO D'UTENZA	Extra -Territoriale
	CAPACITA' STRUTTURA (*)	Privo di presenza fissa di persone
	N. UTENTI (*)	Privo di presenza fissa di persone
	REGIME DI GESTIONE	Privato
	CONVENZIONE con ente pubblico	NO
	PROPRIETA' IMMOBILE	Privata
ACCESSIBILITA'	SCADENZA LOCAZIONE	NO
	N. POSTI AUTO IN CONTIGUITA'	0
	TRASPORTO PUBBLICO O CONVENZIONATO	SI
	BARRIERE ARCHITETTONICHE ESTERNE ALLA STRUTTURA	SI
	OPERE PREVISTE PER FAVORIRE L'ACCESSIBILITA'	NO
FRUIBILITA'	BARRIERE ARCHITETTONICHE INTERNE	-
	STRUTTURE CONNESSE AL SERVIZIO	NO
	SUPERFICIE DEL SERVIZIO (Slp A)	335,00 mq
	N. PIANI	P0
	SUPERFICIE delle STRUTTURE CONNESSE (Slp B)	-
	N. PIANI DELLE STRUTTURE CONNESSE	-
	STATO DI CONSERVAZIONE IMMOBILE	
	CONDIZIONI DI AGIBILITA'	
	ORARI DI APERTURA	-
Note	SERVIZI AGGIUNTIVI	-
	CRITICITA'	-
INDICI DI SINTESI	TOTALE SUPERFICIE SERVIZIO (TS)	335,00 MQ
	FATTORE DI QUALITA' (FQ)	-



sezione	Nome del campo	Elementi Descrittivi
IDENTIFICAZIONE	DENOMINAZIONE	CENTRO RACCOLTA RIFIUTI
	ID	9.00.0035
	GRUPPO DI SERVIZIO	Servizi per le attività produttive e servizi tecnologici
	TIPOLOGIA DI SERVIZIO	Attività produttive
	INTERESSE	Urbano
	INDIRIZZO	Via Don Canini
	INDIRIZZO WEB	www.comune.albano.bg.it
	FOGLIO	9
	MAPPALE	2424, 3084, 2423, (3086, 3089 da verificare)
SUB	-	
LOCALIZZAZIONE	COMPATIBILITA' CON LE FUNZIONI AL CONTORNO	C
	INTEGRAZIONE COL CONTESTO	SI
	SERVIZI CONTIGUI	6.05.0028 Centro Sportivo Comunale
	CAPOLUOGO / FRAZIONE	Capoluogo
	BACINO D'UTENZA	Territoriale
GESTIONE	CAPACITA' STRUTTURA (*)	1 addetto fisso + 10 utenti
	N. UTENTI (*)	
	REGIME DI GESTIONE	Pubblico (in appalto annuale con cooperativa9
	CONVENZIONE con ente pubblico	SI (appalto di affidamento)
	PROPRIETA' IMMOBILE	Pubblica
SCADENZA LOCAZIONE		
ACCESSIBILITA'	N. POSTI AUTO IN CONTIGUITA'	0
	TRASPORTO PUBBLICO O CONVENZIONATO	NO
	BARRIERE ARCHITETTONICHE ESTERNE ALLA STRUTTURA	NO
	OPERE PREVISTE PER FAVORIRE L'ACCESSIBILITA'	SI
	BARRIERE ARCHITETTONICHE INTERNE	NO
FRUIBILITA'	STRUTTURE CONNESSE AL SERVIZIO	N.1 pesa
	SUPERFICIE DEL SERVIZIO (Slp A)	2.222,00 mq
	N. PIANI	P0
	SUPERFICIE delle STRUTTURE CONNESSE (Slp B)	35,00 mq
	N. PIANI DELLE STRUTTURE CONNESSE	P0
	STATO DI CONSERVAZIONE IMMOBILE	In fase di ristrutturazione
	CONDIZIONI DI AGIBILITA'	In fase di ristrutturazione
	ORARI DI APERTURA	
	SERVIZI AGGIUNTIVI	-
Note	CRITICITA'	(in fase di ristrutturazione)
INDICI DI SINTESI	TOTALE SUPERFICIE SERVIZIO (TS)	2.257,00 mq
	FATTORE DI QUALITA' (FQ)	Impianto fotovoltaico in copertura struttura servizi



sezione	Nome del campo	Elementi Descrittivi
IDENTIFICAZIONE	DENOMINAZIONE	ANTENNE A TERRA FISSE
	ID	9.01.0036
	GRUPPO DI SERVIZIO	Servizi per le attività produttive e servizi tecnologici
	TIPOLOGIA DI SERVIZIO	Tecnologici
	INTERESSE	Urbano
	INDIRIZZO	Via Don Canini
	INDIRIZZO WEB	-
	FOGLIO	9
	MAPPALE	49
LOCALIZZAZIONE	SUB	-
	COMPATIBILITA' CON LE FUNZIONI AL CONTORNO	C
	INTEGRAZIONE COL CONTESTO	SI
	SERVIZI CONTIGUI	Centro Sportivo Comunale
	CAPOLUOGO / FRAZIONE	Capoluogo
GESTIONE	BACINO D'UTENZA	Territoriale
	CAPACITA' STRUTTURA (*)	0
	N. UTENTI (*)	0
	REGIME DI GESTIONE	Privato
	CONVENZIONE con ente pubblico	SI
	PROPRIETA' IMMOBILE	Privata
ACCESSIBILITA'	SCADENZA LOCAZIONE	02.07.2024
	N. POSTI AUTO IN CONTIGUITA'	78
	TRASPORTO PUBBLICO O CONVENZIONATO	NO
	BARRIERE ARCHITETTONICHE ESTERNE ALLA STRUTTURA	NO
	OPERE PREVISTE PER FAVORIRE L'ACCESSIBILITA'	NO
FRUIBILITA'	BARRIERE ARCHITETTONICHE INTERNE	NO
	STRUTTURE CONNESSE AL SERVIZIO	NO
	SUPERFICIE DEL SERVIZIO (Slp A)	37,50 mq
	N. PIANI	P0
	SUPERFICIE delle STRUTTURE CONNESSE (Slp B)	-
	N. PIANI DELLE STRUTTURE CONNESSE	-
	STATO DI CONSERVAZIONE IMMOBILE	-
	CONDIZIONI DI AGIBILITA'	-
	ORARI DI APERTURA	-
SERVIZI AGGIUNTIVI	-	
Note	CRITICITA'	-
INDICI DI SINTESI	TOTALE SUPERFICIE SERVIZIO (TS)	37,50 MQ
	FATTORE DI QUALITA' (FQ)	-



sezione	Nome del campo	Elementi Descrittivi
IDENTIFICAZIONE	DENOMINAZIONE	ANTENNE A TERRA FISSE
	ID	9.01.0037
	GRUPPO DI SERVIZIO	Servizi per le attività produttive e servizi tecnologici
	TIPOLOGIA DI SERVIZIO	Tecnologici
	INTERESSE	Urbano
	INDIRIZZO	Via Galvani
	INDIRIZZO WEB	-
	FOGLIO	9
	MAPPALE	3947
LOCALIZZAZIONE	SUB	-
	COMPATIBILITA' CON LE FUNZIONI AL CONTORNO	C
	INTEGRAZIONE COL CONTESTO	SI
	SERVIZI CONTIGUI	NO
	CAPOLUOGO / FRAZIONE	Capoluogo
GESTIONE	BACINO D'UTENZA	Territoriale
	CAPACITA' STRUTTURA (*)	0
	N. UTENTI (*)	0
	REGIME DI GESTIONE	Privato
	CONVENZIONE con ente pubblico	SI
	PROPRIETA' IMMOBILE	Privata
ACCESSIBILITA'	SCADENZA LOCAZIONE	01/09/2021
	N. POSTI AUTO IN CONTIGUITA'	-
	TRASPORTO PUBBLICO O CONVENZIONATO	NO
	BARRIERE ARCHITETTONICHE ESTERNE ALLA STRUTTURA	NO
	OPERE PREVISTE PER FAVORIRE L'ACCESSIBILITA'	NO
FRUIBILITA'	BARRIERE ARCHITETTONICHE INTERNE	NO
	STRUTTURE CONNESSE AL SERVIZIO	NO
	SUPERFICIE DEL SERVIZIO (Slp A)	21,10 mq
	N. PIANI	P0
	SUPERFICIE delle STRUTTURE CONNESSE (Slp B)	-
	N. PIANI DELLE STRUTTURE CONNESSE	-
	STATO DI CONSERVAZIONE IMMOBILE	-
	CONDIZIONI DI AGIBILITA'	-
	ORARI DI APERTURA	-
SERVIZI AGGIUNTIVI	-	
Note	CRITICITA'	-
INDICI DI SINTESI	TOTALE SUPERFICIE SERVIZIO (TS)	21,10 MQ
	FATTORE DI QUALITA' (FQ)	-

**RICOGNIZIONE DELLO STATO DI FATTO**

DENOMINAZIONE	ID	SUPERFICIE
CENTRO LOGISTICO TELECOM	9.01.0034	335,00 MQ
CENTRO RACCOLTA RIFIUTI	9.00.0035	2.257,00 MQ
ANTENNE A TERRA FISSE	9.01.0036	37,50 MQ
ANTENNE A TERRA FISSE	9.01.0037	21,10 MQ
TOTALE		2.650,60 MQ



COMUNE DI
ALBANO SANTALESSANDRO
 BERGAMO
VARIANTE 01
 PIANO DI GOVERNO DEL TERRITORIO P.G.T.
 PIANO DEI SERVIZI

PS 2.1
 Carta dei servizi:
 ricognizione
 dello stato di fatto

giugno 2016
 scala 1:5.000

arch. Marco Minelli
 arch. Marco Riva
 arch. Giancarlo Dall'Olio

PGI PIANO DI GOVERNO DEL TERRITORIO
ALBANO SANTALESSANDRO
VARIANTE 01

- LEGENDA**
- confine comunale
 - SERVIZI - Ricognizione dello stato di fatto
 - limitazione di base
 - ▭ Servizi sociali
 - ▭ Servizi per la famiglia
 - ▭ Servizi culturali, educativi e religiosi
 - ▭ Cultura, sport e tempo libero
 - ▭ Verde - Parche e giardini attrezzati
 - ▭ Verde - Aree verdi marginali
 - ▭ Mobilità e sosta - parcheggi
 - ▭ Servizi per le attività produttive e servizi homologista