




Legenda:

-  confine comunale
- Illustrazione delle modifiche alla perimetrazione degli ambiti AT3 e AT4:
-  perimetro Ambito di Trasformazione P.G.T. vigente
-  perimetro Ambito di Trasformazione P.G.T. variante 01

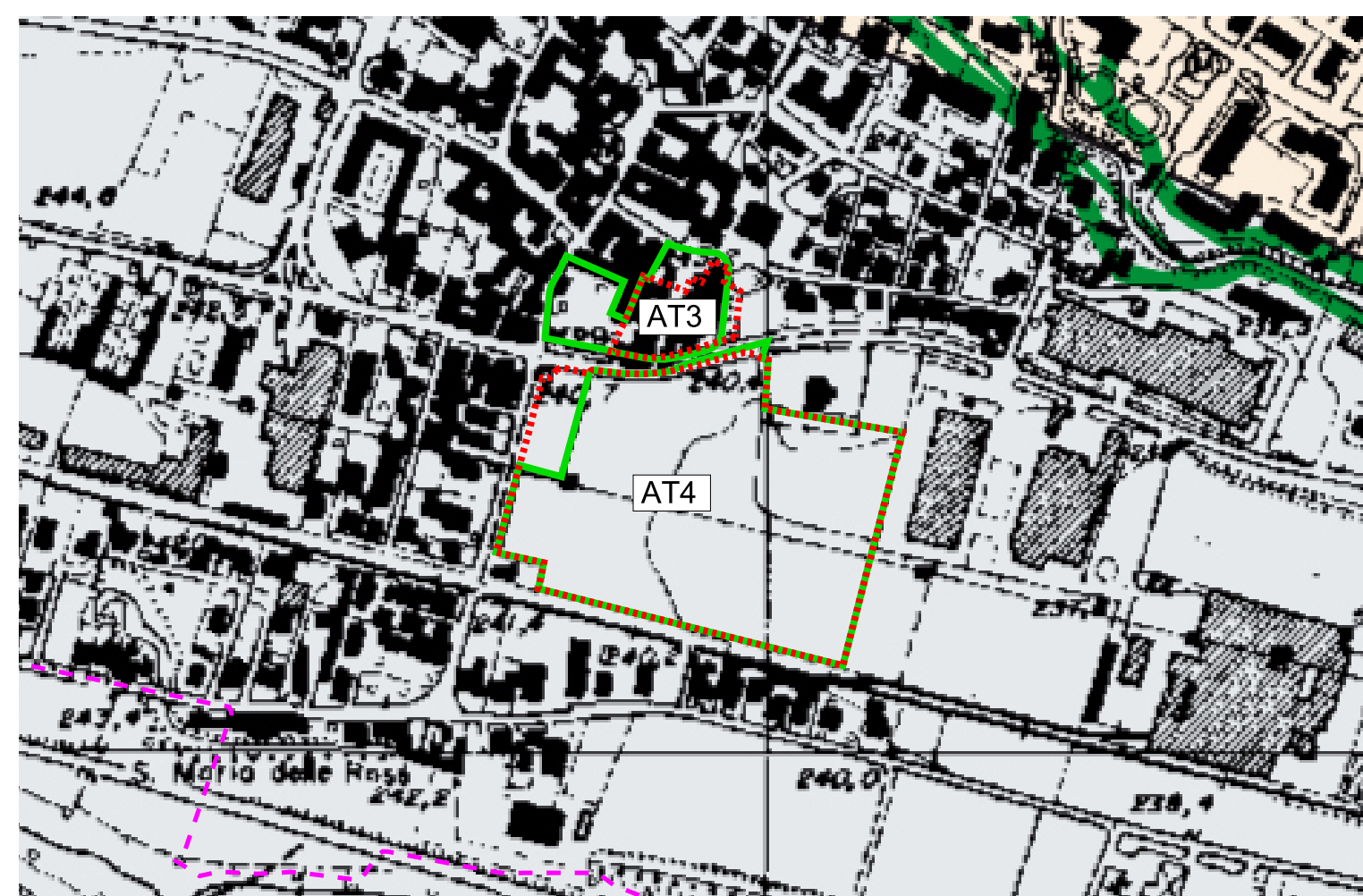


Tavola E1.1 Suolo e acque

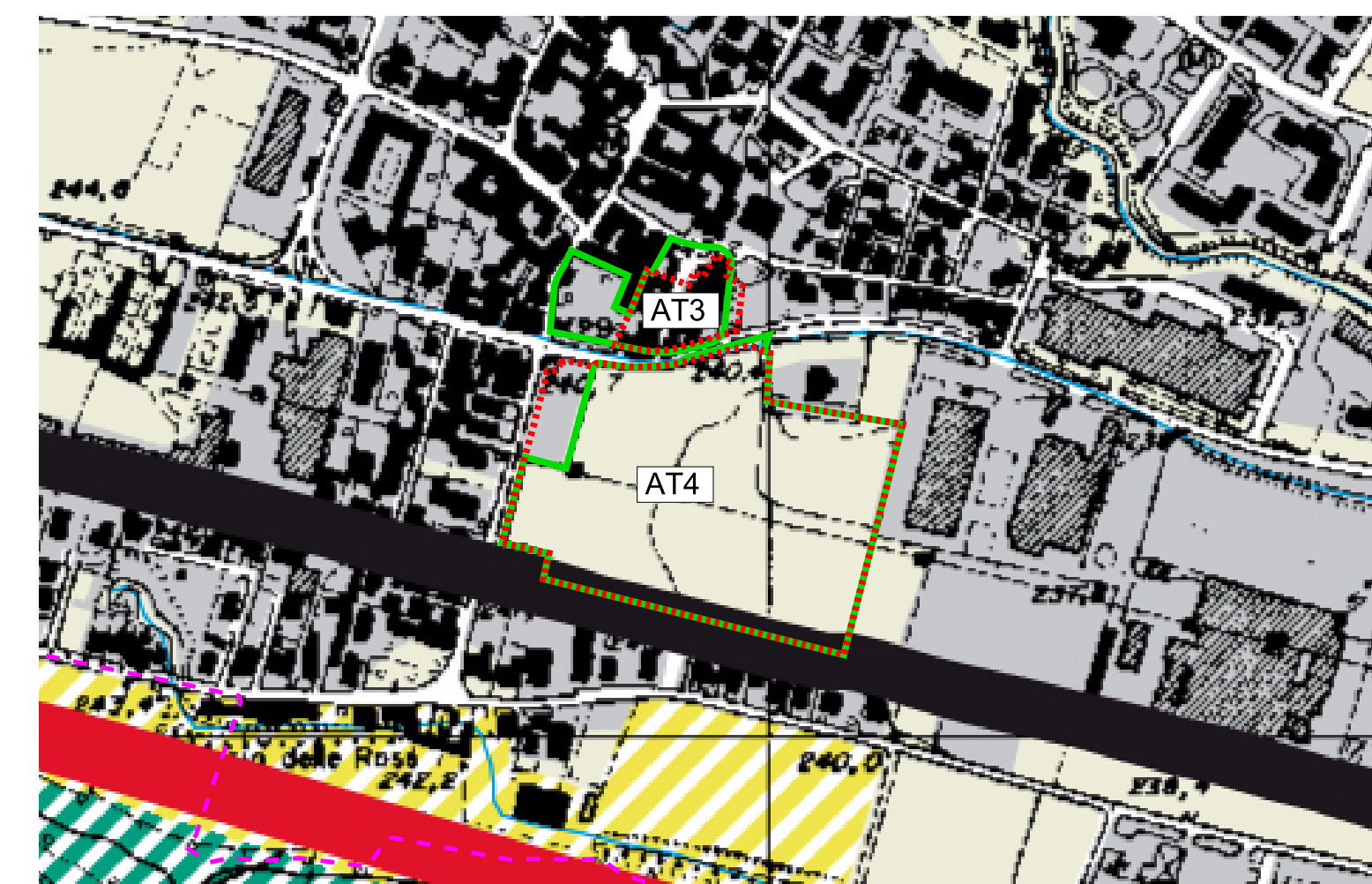


Tavola E2.2 Paesaggio e ambiente

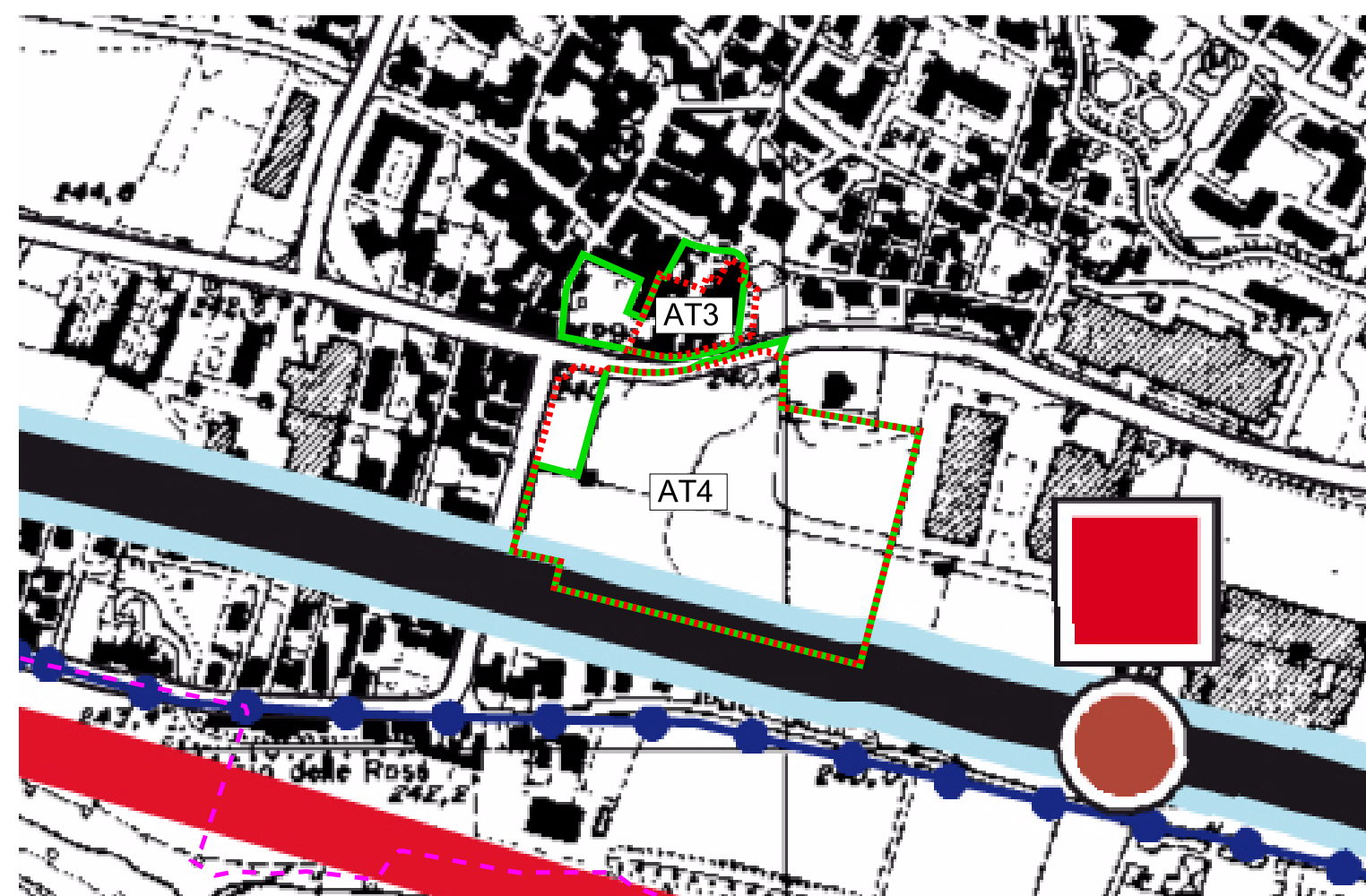


Tavola E3.3 Infrastrutture per la mobilità

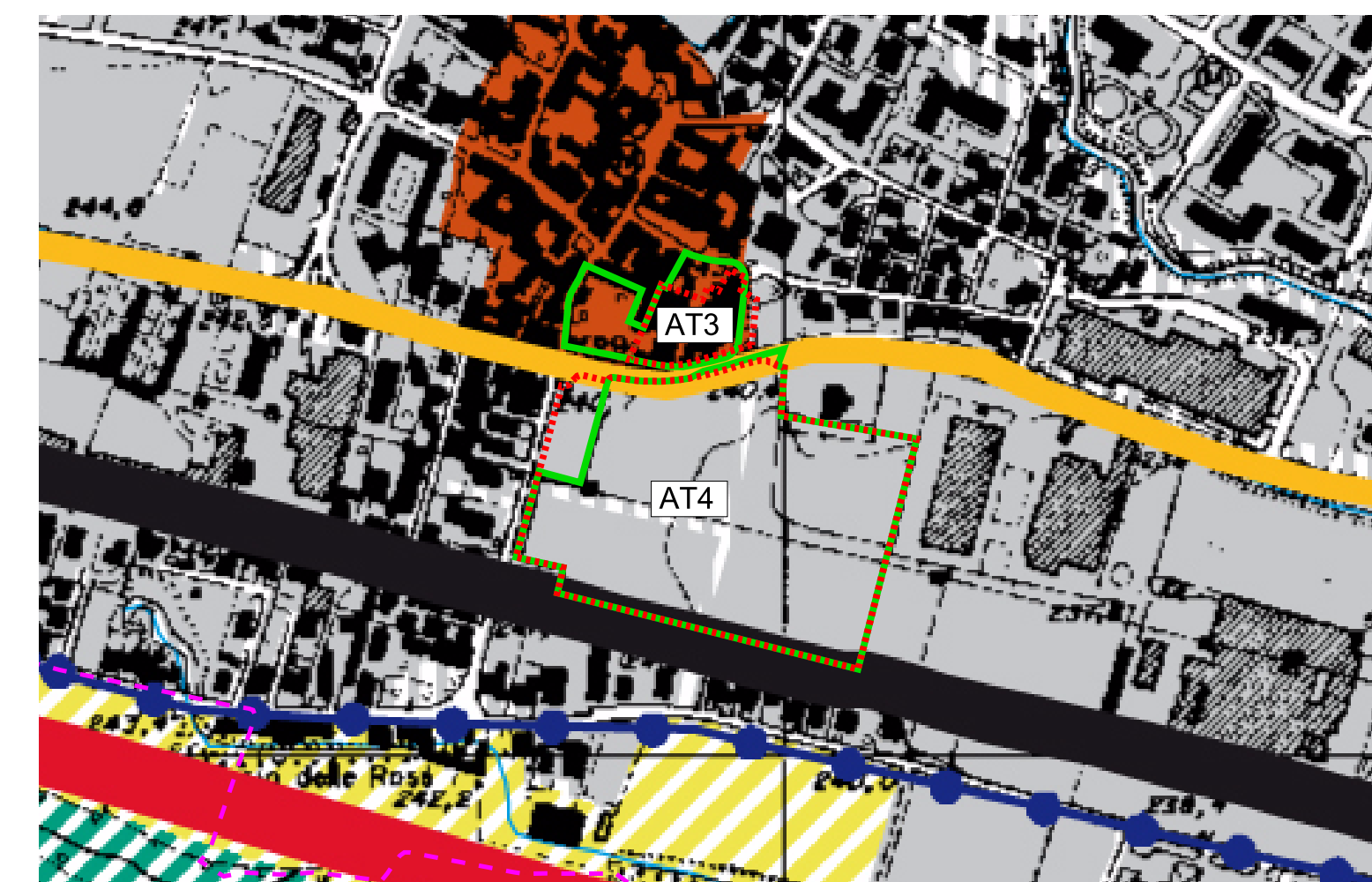


Tavola E4.4 Organizzazione del territorio e sistemi insediativi

