

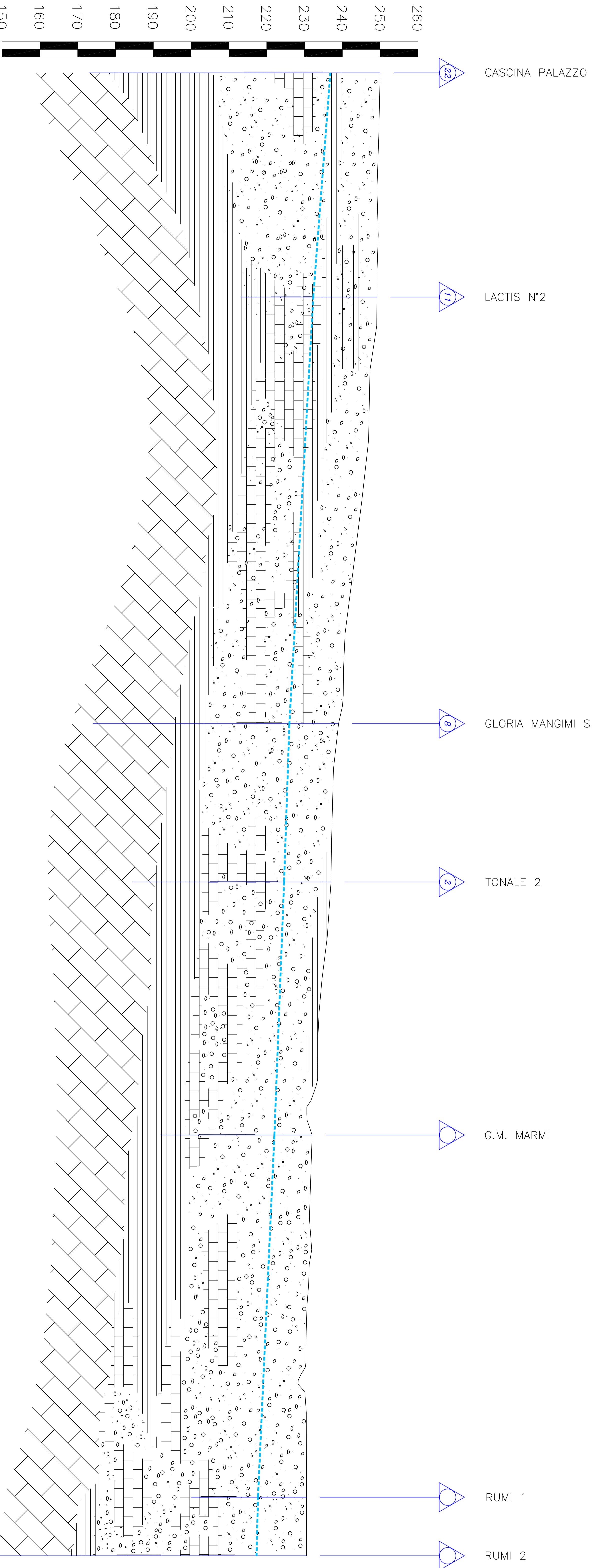
ALBANO S. ALESSANDRO

S. PAOLO D'ARGON

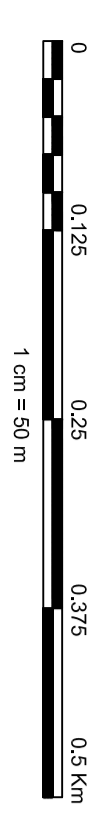
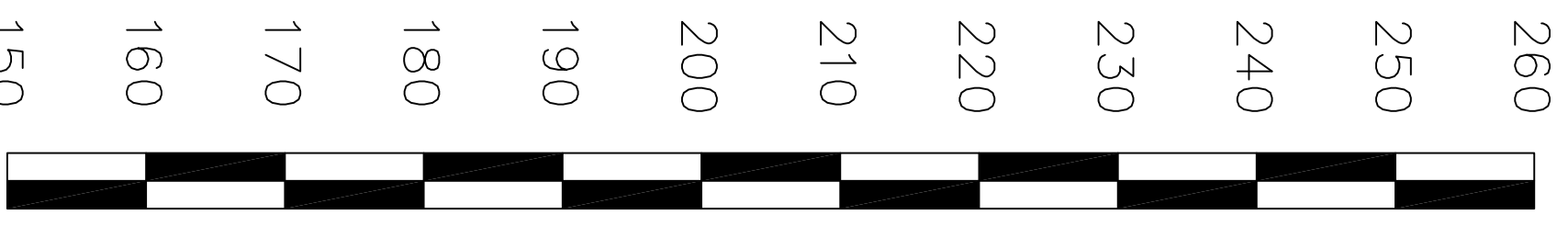
MONTELLLO

A

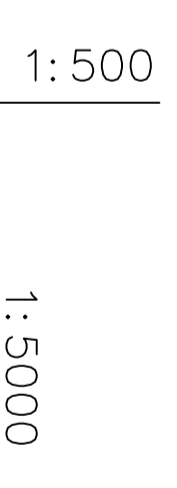
A'



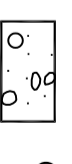
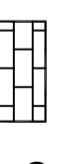





m s.l.m.



SCALA



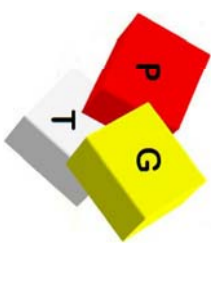
LEGENDA

-  Ghiaia e sabbia
-  Conglomerato
-  Argilla
-  Substrato Roccioso
-  Limite comunale
-  Pozzo con relativo numero d'ordine
-  Filtro



COMUNE DI ALBANO SANT'ALESSANDRO
 PROVINCIA DI BERGAMO
 Servizio Pianificazione e Gestione del Territorio

P.G.T.



PIANO DI GOVERNO DEL TERRITORIO
 Legge Regionale 11 marzo 2005, n. 12 e s.m.i.

COMPONENTE GEOLOGICA, IDROGEOLOGICA E SISMICA DEL PIANO DI GOVERNO DEL TERRITORIO, IN ATTUAZIONE DELLA L.R. 11 MARZO 2005, N.12 e s.m.i

Relazione: Ril. RG/14417/17	Scala: 1:500 / 1:5.000
Rev. 00 Allegato: Ril. P24171,049	Date: 30/10/2017
04	SEZIONE IDROGEOLOGICA

ECOGIRO
 di Marretti dott. Diego
 Via dei Colli, 2-24122 BERGAMO
 C.F. 048535701218 - Tel. 035/431112046
www.ecogiro.it
 P.le. Giovanni Agnelli, 10 - 20133 Milano
 Tel. 02/76000000 - Fax 02/76000001

Collaboratori:
 Dott. Geol. Ettore Gambiasso
 Dott. Geol. Enzo Carini
 Dott. Geol. Alberto Pagnano

Il Sindaco: Maurizio Donati
 Il Segretario Comunale: Dolores Maria Galda Occorsio
 Il Responsabile SPST: Geom. Fabio Marchetti



Adottato con delibera CC N° ... del ...
 Approvato con delibera CC N° ... del ...
 Pubblicato sul BUR n° ... del ...